






แผนที่

แสดงจุดท่องเที่ยว วนอุทยานภูพระ



-  จุดท่องเที่ยว
-  หน่วยป้องกันและพัฒนายาไมท์ทำคัมโท
-  ถนนทางหลวง
-  ทางเดินรถ
-  ทางเดินเท้า



นาตาแหล่งธรรมะ
ภูพระสวย
มากด้วยน้ำท่า
แดนสินค้าเกษตร



ศูนย์ข้อมูลข่าวสาร สำหรับนักท่องเที่ยว

เทศบาลตำบลนาตา อ.ท่าคันโท จ.กาฬสินธุ์
ติดต่อ : 0 4384 0929



www.natal.go.th

สถานที่ท่องเที่ยวสำคัญของตำบลนาตาล

วนอุทยานภูพระ

วนอุทยานภูพระ ตั้งอยู่ตำบลนาตาล เดิมเป็นป่าภูพระอยู่ในเขตป่าสงวนแห่งชาติตึงมูลมีเนื้อที่ประมาณ 64,900 ไร่ กรมป่าไม้ได้ประกาศจัดตั้งเป็นวนอุทยาน เมื่อวันที่ 1 ตุลาคม 2526 ลักษณะภูมิประเทศเป็นภูเขาตั้งตระหง่านอยู่ใกล้ชุมชน ป่าภูพระมีพรรณไม้ขึ้นหนาแน่น มีสัตว์ป่าล่ำรา และกิ้งก่าที่สวยงาม พื้นที่หลังเขาเป็นที่ราบประดิษฐานพระพุทธรูป พระพุทธรอนันตชินคีรี สถานที่ท่องเที่ยวในเขตวนอุทยานฯ เป็นลานหินผากว้าง ความลึกของหน้าผา 150-200 เมตร เป็นจุดชมวิวกว้างที่สวยงาม

งานสงฆ์น้ำภูพระ

หลังช่วงเทศกาลสงกรานต์ในเดือนพฤษภาคม ของทุกปี ในวันที่ 10 จะมีงานประเพณีสงฆ์น้ำภูพระ ๓ หน้่าวังสะ เพื่อถวายเป็นสิริมงคลแด่พระพุทธรอนันตชินคีรี เป็นประจำทุกปี



ภายในวนอุทยานมีแหล่งท่องเที่ยวที่น่าสนใจ ได้แก่

ผาสวย

ผาสวย เป็นลานหินผากว้าง มีความลึกของหน้าผาประมาณ 150-200 ม. เป็นจุดชมวิวกว้างที่สวยงาม มองเห็นภูผายตรงข้าม



ถ้ำเหลี่ยมลับ

เป็นถ้ำของหินผามีลักษณะคล้ายเหลี่ยมที่จุดลงหิน ซึ่งเมื่ออยู่หน้าปากถ้ำจะเห็นหินผาที่สูง เป็นถ้ำที่เกิดจากการแยกตัวของหินผา ภายในถ้ำมีทางเดินกว้าง 2 เมตร ระยะทาง 30 เมตร ในสมัยก่อนจะมีพระสงฆ์มาจำพรรษาและปฏิบัติธรรมเป็นประจำ



ผาหินแยก

ผาหินแยก เป็นหน้าผาที่แยกตัวเป็นทางยาว 20 เมตร ลึก 6 เมตร ซึ่งผาที่แยกตัวออกมาจะมีลักษณะเหมือนเขียงเป็นจุดที่สามารถชมทิวทัศน์ได้



ถ้ำพระ

เป็นถ้ำที่มีความลึก 30 เมตร ปากถ้ำกว้าง 15 เมตร มีพระพุทธรูปประดิษฐานอยู่ และชาวบ้านในท้องถิ่นต่างให้ความเคารพสักการะเป็นอย่างดี



พระพุทธรอนันตชินคีรี

จุดสูงสุด ของวนอุทยานภูพระ ให้ประชาชนกราบไหว้ สักการะ เป็นพระพุทธรูปจำดับนาตาล เทศบาลตำบลนาตาลอยู่ในความรับผิดชอบดูแล และทำความสะอาด

มีเส้นทางบังคับลงไปยังวัดป่าประชาณีมิตร (วัดภูพระ)

