



# แผนส่งเสริมการท่องเที่ยว ประจำปีงบประมาณ 2568

**เทศบาลตำบลนาตาล**  
อำเภอท่าคันโท จังหวัดกาฬสินธุ์



จัดทำโดย  
งานประชาสัมพันธ์ สำนักปลัดเทศบาลตำบลนาตาล



[www.natal.go.th](http://www.natal.go.th)



[saraban@natal.go.th](mailto:saraban@natal.go.th)



0 4384 0929



ประกาศเทศบาลตำบลนาตาล  
เรื่อง การใช้แผนส่งเสริมการท่องเที่ยว ประจำปีงบประมาณ ๒๕๖๘

.....

ตามที่เทศบาลตำบลนาตาล ได้จัดทำแผนปฏิบัติการส่งเสริมการท่องเที่ยว ประจำปีงบประมาณ ๒๕๖๘ เพื่อใช้เป็นเครื่องมือ ใช้เป็นกรอบทิศทางการพัฒนาการท่องเที่ยวภายในตำบลนาตาล อำเภอท่าคันโท จังหวัดกาฬสินธุ์ สามารถนำกลยุทธ์ไปแปลงเป็นนโยบายในการพัฒนาส่งเสริมการท่องเที่ยวอย่างถูกต้อง

เพื่อให้เป็นไปตามพระราชบัญญัติกำหนดแผนและขั้นตอนการกระจายอำนาจให้แก่องค์กรปกครองส่วนท้องถิ่น พ.ศ. ๒๕๔๒ นายกเทศบาลตำบลนาตาล ได้ลงนามอนุมัติแผนส่งเสริมการท่องเที่ยว ประจำปีงบประมาณ พ.ศ. ๒๕๖๘ เรียบร้อยแล้ว เทศบาลตำบลนาตาล อำเภอท่าคันโท จังหวัดกาฬสินธุ์ จึงขอประกาศใช้แผนส่งเสริมการท่องเที่ยว ประจำปีงบประมาณ ๒๕๖๘ เพื่อใช้เป็นแนวทางในการพัฒนาต่อไป

จึงประกาศให้ทราบโดยทั่วกัน

ประกาศ ณ วันที่ ๓ เดือน ตุลาคม พ.ศ. ๒๕๖๗

(นายคำพันธ์ สุขเจริญ)

นายกเทศมนตรีเทศบาลตำบลนาตาล

## คำนำ

การจัดทำแผนส่งเสริมการท่องเที่ยวปีงบประมาณ ๒๕๖๘ ของเทศบาลตำบลนาตาล เป็นการดำเนินการตามระเบียบกระทรวงมหาดไทยว่าด้วยการจัดทำแผนพัฒนาขององค์กรปกครองส่วนท้องถิ่น (ฉบับที่ ๒) พ.ศ. ๒๕๕๙ โดยสอดคล้องกับแผนยุทธศาสตร์การพัฒนา ฉบับที่ ๑๓ (พ.ศ. ๒๕๖๖-๒๕๗๐) ยุทธศาสตร์การพัฒนาจังหวัด วิสัยทัศน์จังหวัด ยุทธศาสตร์การพัฒนาอำเภอ วิสัยทัศน์อำเภอ

แผนส่งเสริมการท่องเที่ยว ประจำปีงบประมาณ ๒๕๖๘ จะเกิดประโยชน์สูงสุดได้หากดำเนินงานไปตามแนวทางที่กำหนด ตามวัตถุประสงค์ เป้าหมาย กิจกรรมแผนงาน/โครงการที่วางไว้อย่างแท้จริง เพื่อให้ประชาชน สังคม เศรษฐกิจ การเมืองการบริหารได้รับการพัฒนาอย่างสูงสุด บนพื้นฐานของการประหยัด แต่มีประสิทธิภาพและมีประสิทธิผล

สำนักปลัด  
เทศบาลตำบลนาตาล

# สารบัญ

หน้า

ส่วนที่ ๑	สภาพทั่วไปและข้อมูลพื้นฐาน .....	๑-๑๕
ส่วนที่ ๒	แผนส่งเสริมการท่องเที่ยว ประจำปี ๒๕๖๕ .....	๑๖-๑๗
ส่วนที่ ๓	แผนส่งเสริมการท่องเที่ยวภายในตำบลนาตาล พ.ศ. ๒๕๖๘ ตามยุทธศาสตร์การพัฒนาของเทศบาลตำบลนาตาล .....	๑๘-๒๑

## ส่วนที่ ๑

### สภาพทั่วไปและข้อมูลพื้นฐาน ของเทศบาลตำบลนาตาล

#### สภาพทั่วไป

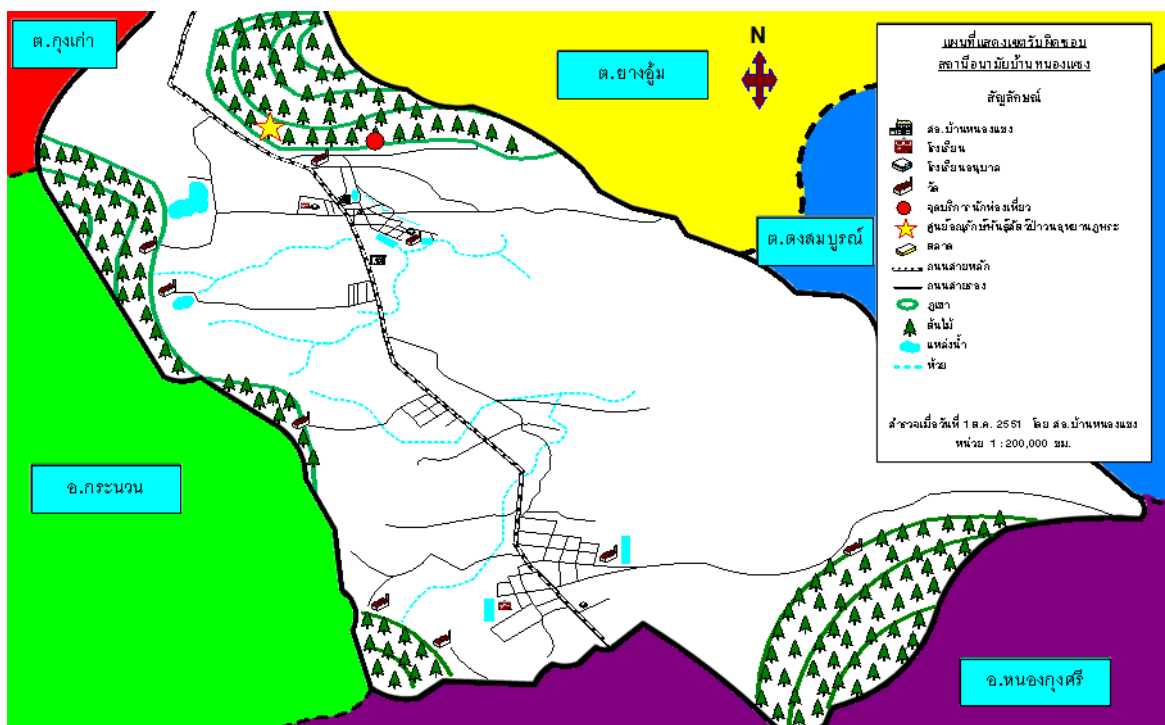
สำนักงานเทศบาลตำบลนาตาล  
ตั้งอยู่ หมู่ที่ ๔ บ้านหนองแขง ตำบลนาตาล  
อำเภอท่าคันโท จังหวัดกาฬสินธุ์

#### ๑. ด้านกายภาพ

##### ที่ตั้ง

เทศบาลตำบลนาตาล ตั้งอยู่ที่ หมู่ ๔ บ้านหนองแขง ตำบลนาตาล อำเภอท่าคันโท จังหวัดกาฬสินธุ์ อยู่ห่างจากตัวอำเภอท่าคันโท จังหวัดกาฬสินธุ์ ประมาณ ๙ กิโลเมตร ปัจจุบันเป็นเทศบาลตำบลขนาดกลาง มีระยะทางห่างจากจังหวัดกาฬสินธุ์ประมาณ ๙๐ กิโลเมตร มีพื้นที่ทั้งหมด ๑๐๗.๖๐ ตารางกิโลเมตร มีอาณาเขตติดต่อกับพื้นที่เทศบาลตำบลใกล้เคียงดังต่อไปนี้

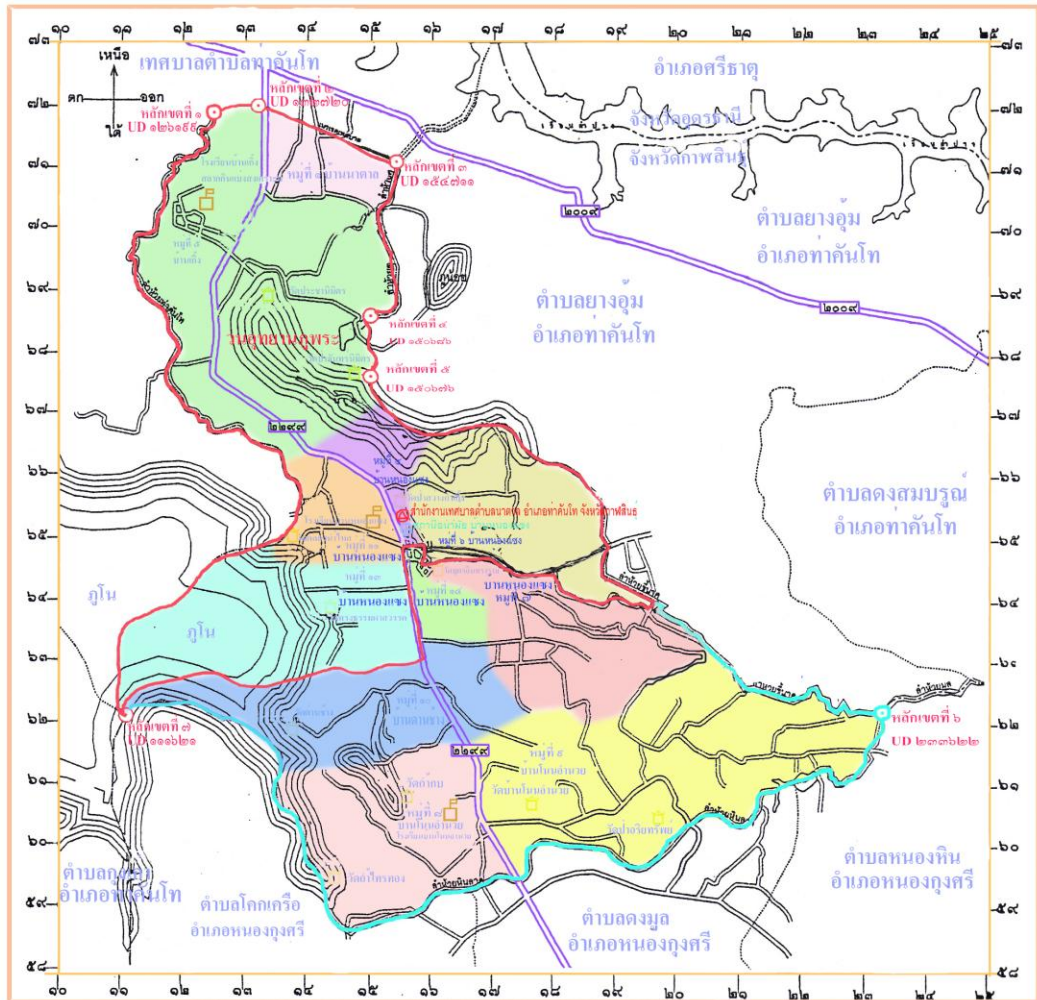
- ทิศเหนือ ติดต่อกับเขตเทศบาลตำบลท่าคันโท อำเภอท่าคันโท จังหวัดกาฬสินธุ์
- ทิศตะวันตก ติดต่อกับเขตเทศบาลตำบลท่าคันโท อำเภอท่าคันโท จังหวัดกาฬสินธุ์
- ทิศตะวันออก ติดต่อกับเขตองค์การบริหารส่วนตำบลยางฮ่อม อำเภอท่าคันโท จังหวัดกาฬสินธุ์
- ทิศใต้ ติดต่อกับเขต อำเภอหนองกุงศรี จังหวัดกาฬสินธุ์



## แผนที่แนวเขต หมู่บ้านภายในเขต เทศบาลตำบลนาตาล อำเภอท่าคันโท จังหวัดกาฬสินธุ์

มาตราส่วน ๑:๕๐,๐๐๐

๑ ซม. = ๒ กิโลเมตร



- สัญลักษณ์**
- หลักเขตและแนวเขตเทศบาลเขตที่ ๒
  - หลักเขตและแนวเขตเทศบาลเขตที่ ๑
  - เขตจังหวัด
  - เขตอำเภอ เขตกิ่งอำเภอ
  - หลักเขตและแนวเขตหมู่บ้าน
  - ทางหลวง ถนน ซอย
  - ถนนลูกรัง พื้นถนนอ่อน
  - สะพาน
  - เขื่อนน้ำ คลอง ห้วย
  - อ่างเก็บน้ำ หนองบึง
  - อุทยาน วนอุทยาน
  - สถานีราชการ
  - โรงพยาบาล สถานีอนามัย
  - หมู่บ้าน บ้าน
  - มหาวิทยาลัย วิทยาลัย โรงเรียน
  - วัด ศาสนสถาน



(ตั้งเทศบาลขนาดเล็ก ณ วันที่ ๒๗ พฤษภาคม พ.ศ. ๒๕๕๒)



(ปัจจุบันเป็นเทศบาลขนาดกลาง ณ วันที่ ๑๖ สิงหาคม พ.ศ. ๒๕๕๕)  
(โทรศัพท์ ๐๔๓ - ๘๔๐๙๒๙, ๐๔๓ - ๘๔๐๙๒๕)

### ลักษณะภูมิประเทศ

เทศบาลตำบลนาตาล พื้นที่ส่วนใหญ่เป็นภูเขาและที่ราบสูง สภาพทั่วไปเป็นป่าเสื่อมโทรมอยู่ในเขตป่าสงวนแห่งชาติดงมูล มีเขตป่าไม้ที่สำคัญ ได้แก่ วนอุทยานภูพระ บริเวณตอนล่างของพื้นที่มีแอ่งน้ำขนาดกลางเนื้อที่ประมาณ ๒๐ ไร่ ซึ่งเป็นต้นน้ำของลำห้วยยางตอนบน เป็นลำห้วยที่หล่อเลี้ยงพื้นที่การเกษตรภายในตำบล และมีลำน้ำไหลผ่านบริเวณบ้านนาตาล หมู่ที่ ๑๒ แบ่งเขตการปกครองออกเป็น ๑๑ หมู่บ้าน ได้แก่ หมู่ที่ ๔,๕,๖,๗,๘,๙,๑๐,๑๑,๑๒,๑๓,๑๔, และมีหมู่ที่ ๑ อยู่พื้นที่นอกเขตเทศบาลตำบลนาตาลบางส่วน

**ลักษณะภูมิอากาศ**

- ฤดูร้อน เริ่มตั้งแต่เดือน มีนาคม ถึง เดือนพฤษภาคม
- ฤดูฝน เริ่มตั้งแต่เดือนมิถุนายน ถึง เดือนตุลาคม มีฝนตกชุกเป็นบางครั้งและไม่ตรงตามฤดูกาล การเกษตรได้ทำการเกษตรตรงตามฤดูกาล
- ฤดูหนาว เริ่มตั้งแต่เดือนพฤศจิกายน ถึง เดือนกุมภาพันธ์ อากาศหนาวมากแห้งแล้งเป็นบางครั้ง

**ลักษณะของดิน**

ลักษณะดินโดยทั่วไปเป็นดินร่วนปนทราย ประมาณ ๗๕% ดินลูกรังประมาณ ๑๕ % ลักษณะดินในพื้นที่เป็นดินเหนียวประมาณ ๑๐ %

**ลักษณะของแหล่งน้ำ**

- แหล่งน้ำธรรมชาติที่สำคัญ

คลอง	๓๒	สาย
------	----	-----

- แหล่งน้ำที่สร้างขึ้น

ฝาย	๓๒	แห่ง
-----	----	------

บ่อน้ำตื้น	๓๑	แห่ง
------------	----	------

บ่อบาดาล	๑๕	แห่ง
----------	----	------

ประปาหมู่บ้าน	๓	แห่ง
---------------	---	------

ประชาชนในเขตเทศบาลตำบลนาตาล ไม่มีประปาส่วนภูมิภาค ใช้แต่ประปาหมู่บ้านทุกหมู่บ้าน

**ลักษณะของไม้และป่าไม้**

ในเขตเทศบาลมีป่าเบญจพรรณล้อมรอบ และมีต้นไม้ที่ชาวบ้านปลูกลักษณะของไม้เป็นไม้ยืนต้นผลัดใบ

**๒. ด้านการเมือง/การปกครอง**

เขตการปกครอง แบ่งการปกครองออกเป็น ๑๑ หมู่บ้าน ประกอบด้วย ตำบลนาตาล หมู่ ๑ นอกเขตพื้นที่บางส่วน

อยู่ในเขตเทศบาลตำบลนาตาล ๑๐ หมู่บ้านได้แก่

บ้านหนองแขง หมู่ที่ ๔ หมู่ที่ ๖ หมู่ที่ ๗ หมู่ที่ ๑๑ หมู่ที่ ๑๓ หมู่ที่ ๑๔

บ้านแก้ง หมู่ที่ ๕

บ้านโนนอำนาจ หมู่ที่ ๘ หมู่ที่ ๙

บ้านด่านช้าง หมู่ที่ ๑๐

**การเลือกตั้ง**

เทศบาลได้แบ่งเขตการเลือกตั้งนายกเทศมนตรีตำบลนาตาล ทั้งเขตเทศบาลเป็น ๑ เขตเลือกตั้ง และสมาชิกสภา แบ่งออกเป็น ๒ เขต ดังนี้

เขตเลือกตั้งที่ ๑ ประกอบด้วย บ้านนาตาลหมู่ที่ ๑ (บางส่วน) บ้านแก้งหมู่ที่ ๕

บ้านหนองแขงหมู่ที่ ๔, ๖, ๑๑, ๑๓

เขตเลือกตั้งที่ ๒ ประกอบด้วย บ้านหนองแซงหมู่ที่ ๗, ๑๔ บ้านโนนอำวยหมู่ที่ ๘, ๙, บ้านด่านช้างหมู่ที่ ๑๐



ประชาชนในเขตเทศบาลตำบลนาตาลยึดมั่นในระบอบประชาธิปไตย อันมีพระมหากษัตริย์ทรงเป็นประมุข และมีส่วนร่วมกับกิจกรรมทางการเมืองเสมอมา นอกจากนี้ประชาชนในเขตเทศบาลยังมีส่วนร่วมในการบริหารงาน การช่วยเหลืองานเทศบาล เสนอแนะในกิจกรรมของเทศบาลในการดำเนินงานต่างๆ เช่น การประชุมประชาคมในการจัดแผนพัฒนาเทศบาล การประชุมประชาคมแก้ไขปัญหาความยากจน ฯลฯ

**จำนวนผู้มีสิทธิเลือกตั้ง (ข้อมูลเมื่อวันที่ ๒๐ มิถุนายน พ.ศ. ๒๕๖๔)**

- จำนวนผู้มีสิทธิเลือกตั้ง ๕,๔๒๕ คน

**จำนวนผู้มาใช้สิทธิเลือกตั้ง ครั้งล่าสุด (พ.ศ. ๒๕๖๔)**

- จำนวนผู้มาใช้สิทธิเลือกตั้งนายกเทศมนตรีและสมาชิกสภาเทศบาล ๓,๓๙๐ คน

จากผู้มีสิทธิเลือกตั้งทั้งสิ้น ๕,๔๒๕ คน คิดเป็นร้อยละ ๖๒.๔๘

### ๓. ประชากร

**ข้อมูลเกี่ยวกับจำนวนประชากร**

- จำนวนหมู่บ้านอยู่ในเขตเทศบาลตำบลนาตาลบางส่วน ได้แก่หมู่ที่ ๑

- จำนวนหมู่บ้านอยู่ในเขตเทศบาลตำบลนาตาลทั้งหมด ได้แก่หมู่ที่ ๔,๕,๖,๗,๘,๙,๑๐,๑๑,๑๓ ,๑๔

**รายชื่อหมู่บ้านและผู้นำหมู่บ้าน เทศบาลตำบลนาตาล มี ๑๑ หมู่บ้านแยกได้ดังต่อไปนี้**

๑. หมู่ที่ ๑	บ้านนาตาล	นายดวงใจ สารบุญ	เป็นผู้ใหญ่บ้าน
๒. หมู่ที่ ๑๑	บ้านหนองแซง	นายมานิตย์ ศรีคำ	กำนันตำบลนาตาล
๓. หมู่ที่ ๔	บ้านหนองแซง	นายสำออง ล้อมโมลา	เป็นผู้ใหญ่บ้าน
๔. หมู่ที่ ๕	บ้านแก้ง	นายมนต์ ตุ่นลำ	เป็นผู้ใหญ่บ้าน

๕. หมู่ที่ ๖	บ้านหนองแขง	นายจรรูวัตร สุวรรณดี	เป็นผู้ใหญ่บ้าน
๖. หมู่ที่ ๗	บ้านหนองแขง	นายอุทัย พงษ์บุผา	เป็นผู้ใหญ่บ้าน
๗. หมู่ที่ ๘	บ้านโนนอำนาจ	นายกตัญญู ชูศรีพัฒน์	เป็นผู้ใหญ่บ้าน
๘. หมู่ที่ ๙	บ้านโนนอำนาจ	นายวินัย สิมมาอ่อน	เป็นผู้ใหญ่บ้าน
๙. หมู่ที่ ๑๐	บ้านด่านช้าง	นางหนูคิด พรหมทองดี	เป็นผู้ใหญ่บ้าน
๑๐. หมู่ที่ ๑๓	บ้านหนองแขง	นายวิจิตร วัดแสงศรี	เป็นผู้ใหญ่บ้าน
๑๑. หมู่ที่ ๑๔	บ้านหนองแขง	นายอุทัย วงษ์วิราช	เป็นผู้ใหญ่บ้าน

จำนวนหมู่บ้าน ๑๑ หมู่บ้าน ดังนี้ (ที่มา : ข้อมูลสำนักทะเบียนอำเภอท่าคันโท เดือนธันวาคม พ.ศ.๒๕๖๔)

หมู่ที่	ชื่อหมู่บ้าน	จำนวนครัวเรือน (ครัวเรือน)	ชาย (คน)	หญิง (คน)	รวม (คน)
๑	บ้านนาตาล	๔๐	๓๐	๒๔	๕๔
๔	บ้านหนองแขง	๒๕๗	๓๓๒	๓๖๒	๖๙๔
๕	บ้านแก้ง	๒๗๐	๔๙๓	๕๑๓	๑,๐๐๖
๖	บ้านหนองแขง	๒๒๑	๓๙๔	๓๙๒	๗๘๖
๗	บ้านหนองแขง	๒๖๗	๔๕๖	๔๗๑	๙๒๗
๘	บ้านโนนอำนาจ	๒๑๗	๓๓๔	๓๑๑	๖๔๕
๙	บ้านโนนอำนาจ	๒๘๙	๕๒๑	๕๕๒	๑,๐๗๓
๑๐	บ้านด่านช้าง	๑๒๗	๒๒๐	๑๘๙	๔๐๙
๑๑	บ้านหนองแขง	๒๒๔	๓๒๗	๓๓๑	๖๕๘
๑๓	บ้านหนองแขง	๑๐๙	๑๘๓	๑๙๐	๓๗๓
๑๔	บ้านหนองแขง	๑๔๓	๑๙๖	๒๒๗	๔๒๓
	รวมทั้งตำบล	๒,๑๖๔	๓,๕๓๑	๓,๕๖๒	๗,๐๙๓

#### ๔. สภาพทางสังคม

##### ๔.๑ การศึกษา

จากการสำรวจข้อมูลพื้นฐานพบว่า ประชากรอายุ ๑๕ - ๖๐ ปีเต็ม ร้อยละ ๙๕ อ่านเขียนภาษาไทยและคิดเลขอย่างง่ายได้ เด็กอายุ ๖ - ๑๔ ปี ร้อยละ ๑๐๐ ได้รับการศึกษาภาคบังคับ ๙ ปี ได้เรียนต่อชั้นมัธยมศึกษาปีที่ ๔ หรือเทียบเท่า และที่ไม่ได้เรียนต่อมีงานทำ ร้อยละ ๘๘ ด้านการศึกษาอยู่ในเกณฑ์ที่ดี ปัญหาคือ ยังไม่สามารถที่จะแข่งขันกับเมืองใหญ่ๆ ได้ การแก้ปัญหาของเทศบาล ได้จัดกิจกรรมให้กับเด็กของศูนย์พัฒนาเด็กเล็ก การสนับสนุนอาหารเสริมนม อาหารกลางวัน ให้กับทางโรงเรียนในเขตพื้นที่ และร่วมกันจัดกิจกรรมต่างๆ กับทางโรงเรียน

การศึกษาในเขตเทศบาลตำบลนาตาล มีสถานศึกษา ดังนี้

- โรงเรียนสังกัด สพฐ จำนวน ๓ แห่ง ดังนี้

๑. โรงเรียนบ้านหนองแขง
๒. โรงเรียนบ้านโนนอำนาจ
๓. โรงเรียนบ้านแก้ง

- โรงเรียนสังกัดเอกชน จำนวน ๑ แห่ง คือ โรงเรียนไทยเทคโนธานี
- ศูนย์พัฒนาเด็กเล็กสังกัดองค์กรปกครองส่วนท้องถิ่น จำนวน ๔ แห่ง คือ
  ๑. ศูนย์พัฒนาเด็กเล็กบ้านเก็ง
  ๒. ศูนย์พัฒนาเด็กเล็กวัดบุตรอินทราราม
  ๓. ศูนย์พัฒนาเด็กเล็กบ้านโนนอำนาจ
  ๔. ศูนย์พัฒนาเด็กเล็กบ้านด่านช้าง

#### ๔.๒ สาธารณสุข

จากการสำรวจข้อมูลพื้นฐานพบว่า ประชาชนส่วนมากมีสุขภาพที่ดี มีการคัดกรองสุขภาพให้กับประชาชนกลุ่มเสี่ยง โรคที่มักเกิดแก่ประชากรในชุมชน เช่นกัน ได้แก่ โรคความดัน เบาหวาน โรคไข้เลือดออก มือ-ปาก-เท้าในเด็ก และโรคอื่นๆ อีกมาก มีสถิติเข้ารับการรักษาพยาบาล ปัญหาคือประชาชนบางรายไม่ยอมไปคัดกรองหรือตรวจสุขภาพประจำปี การแก้ไขปัญหา คือ เทศบาลและหน่วยงานสาธารณสุข โรงพยาบาล ได้จัดกิจกรรมร่วมมือกันรณรงค์ให้ชุมชนเห็นความสำคัญในเรื่องนี้ซึ่งก็ได้ผลในระดับหนึ่ง ประชาชนให้ความร่วมมือเป็นอย่างดี แต่ต้องเป็นการดำเนินการอย่างต่อเนื่องเป็นประจำทุกปี จากการสำรวจข้อมูลพื้นฐาน บางครัวเรือนไม่ได้กินอาหารที่ถูกสุขลักษณะ การใช้ยาเพื่อบำบัดอาการเจ็บป่วยที่ไม่เหมาะสม การออกกำลังกายยังไม่สม่ำเสมอ และประชากรส่วนมากไม่ได้รับการตรวจสุขภาพ ปัญหาเหล่านี้เทศบาลพยายามอย่างยิ่งที่จะแก้ไข โดยร่วมมือกับโรงพยาบาล สาธารณสุข จัดกิจกรรมเพื่อแก้ไขปัญหา

- โรงพยาบาลส่งเสริมสุขภาพตำบล ๑ แห่ง หมู่ที่ ๔ บ้านหนองแขง
- อัตราการมีและการใช้ส้วมราดน้ำ ร้อยละ ๑๐๐ เปอร์เซ็นต์
- สุขศาลาประจำหมู่บ้าน ๑๐ แห่ง

#### ๔.๓ อาชญากรรม

เทศบาลไม่มีเหตุอาชญากรรมเกิดขึ้น แต่มีเหตุการณ์ลักขโมยทรัพย์สินประชาชน และทำลายทรัพย์สินของราชการ ซึ่งเทศบาลก็ได้ดำเนินการป้องกันการเกิดเหตุดังกล่าว จากการสำรวจข้อมูลพื้นฐานพบว่า ส่วนมากครัวเรือนมีการป้องกันอุบัติเหตุอย่างถูกวิธี มีความปลอดภัยในชีวิตและทรัพย์สิน ปัญหาคือจากข้อมูลที่สำรวจพบว่ามี ที่ไม่มีการป้องกันอุบัติเหตุ อาชญากรรม วิธีการแก้ปัญหาของเทศบาลที่สามารถดำเนินการได้ตามอำนาจหน้าที่และงบประมาณที่มีอยู่อย่างจำกัด คือการแต่งตั้ง อปพร.ตรวจเวรยามในจุดที่เป็นที่สาธารณะ ติดตั้งสัญญาณไฟกระพริบทางร่วมทางแยก รวมทั้งได้ตั้งจุดตรวจ จุดสกัด จุดบริการ ในช่วงเทศกาลที่มีวันหยุดหลายวันเพื่ออำนวยความสะดวกให้กับประชาชน แต่ปัญหาที่พบเป็นประจำคือการทะเลาะวิวาทของกลุ่มวัยรุ่นโดยเฉพาะในสถานที่จัดงานดนตรี งานมหรสพ เป็นปัญหาที่ชุมชนได้รับผลกระทบเป็นอย่างมาก การแก้ไขปัญหา คือการแจ้งเตือนให้ผู้ปกครองดูแลบุตรหลานของตน ประชาสัมพันธ์ให้ทราบถึงผลกระทบ ผลเสียหาย และโทษที่ได้รับจากการเกิดเหตุทะเลาะวิวาท การขอความร่วมมือไปยังผู้นำ การขอคำสั่งจาก ตำรวจ ผู้นำ อปพร. เพื่อระงับเหตุไม่ให้เกิดความรุนแรง แต่จะไม่ให้เกิดขึ้นเลยยังเป็นปัญหาที่ปัจจุบันไม่สามารถที่จะแก้ไขได้ ทั้งที่มีการร่วมมือกันหลายฝ่าย เป็นเรื่องที่ทางเทศบาลจะต้องหาวิธีที่จะแก้ไขปัญหาให้กับประชาชนต่อไปตามอำนาจหน้าที่ที่สามารถดำเนินการได้

#### ๔.๔ ยาเสพติด

เทศบาลตำบลนาตาล มีการฝึกอบรมโครงการค่ายปรับเปลี่ยนพฤติกรรมผู้ติดยาเสพติด

#### ๔.๕ การสังคมสงเคราะห์

เทศบาลตำบลนาตาลได้ดำเนินการด้านสังคมสงเคราะห์ ดังนี้

๑. ดำเนินการจ่ายเบี้ยยังชีพให้กับผู้สูงอายุ ผู้พิการ และผู้ป่วยเอดส์
๒. รับลงทะเบียนและประสานโครงการเงินอุดหนุนเพื่อการเลี้ยงดูเด็กแรกเกิด
๓. ประสานการทำบัตรผู้พิการ
๔. ตั้งโครงการช่วยเหลือผู้ยากจน ยากไร้ รายได้น้อย และผู้ด้อยโอกาสไร้ที่พึ่ง
๕. ตั้งโครงการปรับปรุงซ่อมแซมบ้านผู้ยากไร้

ผู้ได้รับเบี้ยยังชีพ ผู้สูงอายุ ผู้พิการ ผู้ติดเชื้อ ดังนี้

๑. ผู้สูงอายุ จำนวนทั้งหมด ๘๗๓ คน ได้รับเบี้ยยังชีพ ๖๐๐บาท/เดือน รวมเป็นเงิน ๗,๒๐๐ บาท/ปี/คน
๒. ผู้พิการ ผู้ด้อยโอกาส จำนวน ๒๐๐ คน ได้รับการช่วยเหลือ จำนวน ๒๐๐ คน ได้รับความช่วยเหลือ เบี้ยยังชีพตลอดชีวิตเป็นจำนวนเงิน ๘๐๐บาท/เดือน รวมเป็นเงิน ๙,๖๐๐ บาท/ปี/คน
๓. ผู้ติดเชื้อเอดส์ มีจำนวน ๒๐ คน ได้รับการช่วยเหลือ จำนวน ๒๕ คน ได้รับการช่วยเหลือเบี้ยยังชีพ ตลอดชีวิต จำนวน ๕๐๐ บาท/เดือน รวมเป็นเงิน ๖,๐๐๐ บาท/ปี/คน (ที่มา : เดือน ตุลาคม ๒๕๕๙ : งานพัฒนาชุมชน สำนักปลัด เทศบาลตำบลนาตาล)

#### ๕. ระบบบริการพื้นฐาน

ในเขตเทศบาลมีระบบบริการพื้นฐาน ดังนี้

##### ๕.๑ เส้นทางคมนาคม

###### (๑) การคมนาคม การจราจร

เส้นทางคมนาคมที่ใช้ติดต่อในเขตเทศบาลและพื้นที่ใกล้เคียงมีดังนี้

###### ๑.๑) ทางหลวงแผ่นดิน

- หมายเลข ๒๒๖๘ อำเภอท่าคันโท - จังหวัดกาฬสินธุ์

###### ๑.๒) สะพาน จำนวน - สะพาน

###### ๑.๓) การจัดการขนส่งมวลชน ประกอบด้วย

- รถโดยสาร (รถตู้) ประจำทาง สายจังหวัดกาฬสินธุ์ - จังหวัดอุดรธานี

##### ๕.๒ การไฟฟ้า

การขยายเขตไฟฟ้า ปัจจุบันมีไฟฟ้าใช้ทุกครัวเรือน คิดเป็น ๑๐๐ เปอร์เซ็นต์ ปัญหาคือ ไฟฟ้าส่องสว่างทางหรือที่สาธารณะยังไม่สามารถดำเนินการครอบคลุมพื้นที่ได้ทั้งหมด เนื่องจากพื้นที่ที่มีความต้องการให้ติดตั้งไฟฟ้าส่องสว่างนั้นยังไม่เป็นที่สาธารณะ เทศบาลจึงไม่สามารถดำเนินการได้ เช่นเดียวกับถนน การแก้ปัญหาคือ ประสานความร่วมมือกันในหลายๆ ฝ่าย เพื่อที่จะทำความเข้าใจกับประชาชนในพื้นที่ และวิธีการที่จะดำเนินการแก้ไขอย่างไร ทั้งนี้ เทศบาลก็ได้ตั้งงบประมาณในส่วนนี้ไว้แล้ว และได้แจ้งประชาสัมพันธ์ให้ประชาชนได้รับทราบถึงเหตุผลเพื่อที่จะได้ช่วยกันแก้ไขปัญหากับชุมชน ปัจจุบันในเขตเทศบาลมีไฟฟ้าใช้ ดังนี้

- (๑) จำนวนครัวเรือนที่ใช้ไฟฟ้าร้อยละ ๑๐๐ ของครัวเรือน
- (๒) ไฟฟ้าสาธารณะ ร้อยละ ๙๐ ของถนนบริเวณชุมชนในเขตเทศบาล

### ๕.๓ การประปา

การประปา เทศบาลมีกิจการประปาเป็นของตนเอง สามารถให้บริการได้ครอบคลุมทุกหลังคาเรือน คิดเป็น ๙๙ เปอร์เซ็นต์ ปัญหาคือ ในฤดูแล้ง น้ำมีไม่เพียงพอในการผลิตน้ำประปา เนื่องจากอ่างกักเก็บน้ำตื้นเงินทำให้ไม่เพียงพอต่อความต้องการของประชาชนในการอุปโภค มีข้อร้องเรียนเรื่องน้ำประปาขุ่นบ่อยครั้ง สาเหตุเนื่องจากเป็นท่อประปาเก่าเกิดการตกตะกอนของน้ำ และไม่มีแหล่งน้ำดิบในการผลิตประปาต้องขอใช้จากพื้นที่อื่นทำให้มีค่าใช้จ่ายมาก ประปาของเทศบาลยังไม่สามารถที่จะผลิตเป็นน้ำประปาสำหรับบริโภคได้ ต้องใช้งบประมาณสูงมากในการดำเนินการ ปัจจุบันเทศบาลยังไม่ประสบปัญหาการขาดแคลนน้ำสามารถที่จะจัดหา น้ำดิบสำหรับผลิตประปาให้ชุมชนได้ การแก้ปัญหา คือ การลงพื้นที่ดำเนินการแก้ไขตามจุดที่เกิดปัญหาในทันที การพิจารณาโครงการต่างๆ ที่ไม่สามารถดำเนินการได้นั้น เช่น โครงการก่อสร้างโรงสูบน้ำจ่ายสารเคมีและเก็บสารเคมีการประปา ฯลฯ เทศบาลก็ได้นำบรรจุในแผนพัฒนาท้องถิ่น เพื่อที่จะพิจารณาดำเนินการในปีต่อไป เมื่อมีงบประมาณและความจำเป็นก็สามารถดำเนินโครงการได้ต่อเนื่อง เพื่อตอบสนองต่อความต้องการของประชาชนต่อไป ปัจจุบันประชาชนมีประปาใช้ ดังนี้

- (๑) จำนวนครัวเรือนที่ใช้น้ำประปา ๒,๐๐๐ หลังคาเรือน
- (๒) หน่วยงานเจ้าของกิจการประปา ของเทศบาลตำบลนาตาล ๓ แห่ง
- (๓) ปริมาณการใช้น้ำประปาเฉลี่ย ๕๐๐ - ๕๕๐ ลบ.ม. ต่อวัน
- (๔) บาดาลเพื่อการเกษตร ๕ จุด
- (๕) แหล่งน้ำดิบที่ใช้ผลิตน้ำประปาได้จาก
  - อ่างเก็บน้ำห้วยยาง ( / )
  - น้ำจากประปาภูเขา ( / ) (แหล่งน้ำผิวดิน)
  - แหล่งน้ำใต้ดิน ( - )

### ๕.๔ โทรศัพท์

- (๑) จำนวนโทรศัพท์ส่วนบุคคล ร้อยละ ๑๐๐ ของครัวเรือน
- (๒) หอกระจายข่าว ๑๐ หมู่บ้าน
- (๓) โทรศัพท์สาธารณะ (ไม่มี)

## ๖. ระบบเศรษฐกิจ

### ๖.๑ การเกษตร

ประชากรในเขตเทศบาล ร้อยละ ๗๐ ประกอบอาชีพเกษตรกรรม ผลผลิตทางการเกษตรที่สำคัญ ได้แก่ ข้าว มันสำปะหลัง อ้อย ยางพารา ดังนี้

- |                    |        |                           |
|--------------------|--------|---------------------------|
| - อาชีพเกษตรกรรม   | ร้อยละ | ๗๐ ของจำนวนประชากรทั้งหมด |
| - อาชีพเลี้ยงสัตว์ | ร้อยละ | ๒ ของจำนวนประชากรทั้งหมด  |
| - อาชีพรับจ้าง     | ร้อยละ | ๒๕ ของจำนวนประชากรทั้งหมด |
| - อาชีพค้าขาย      | ร้อยละ | ๓ ของจำนวนประชากรทั้งหมด  |

### ๖.๒ การประมง

(ในเขตเทศบาลไม่มีการประมง)

### ๖.๓ การปศุสัตว์

- เป็นการประกอบกิจการในลักษณะเลี้ยงในครัวเรือนเป็นอาชีพหลักและอาชีพเสริม เช่น การเลี้ยงไก่ เป็ด โค สุกร กระบือ เป็นต้น

**๖.๔ การบริการ**

โรงแรม	๑	แห่ง
ร้านอาหาร	๑	แห่ง
โรงพยาบาลศูนย์	-	แห่ง
สถานีขนส่ง	-	แห่ง (ท่ารถ ๔ แห่ง)
ร้านอินเทอร์เน็ต	๖	แห่ง

**๖.๕ การท่องเที่ยว**

ในเขตเทศบาลตำบลนาตาล มีวนอุทยานภูพระ ซึ่งอยู่ในความรับผิดชอบของ สำนักจัดการทรัพยากรป่าไม้ที่ ๗ (ขอนแก่น) หน่วยป้องกันรักษาป่าที่ กส.๔ (ภูพระ) หน่วยป้องกันและพัฒนาป่าไม้ท่าคันโท แต่เทศบาลได้ส่งเสริมการท่องเที่ยวให้เกิดขึ้นในชุมชน เช่น การจัดงานประเพณีต่างๆ การจัดสร้างสวนสาธารณะสำหรับใช้พักผ่อนหย่อนใจ

**๖.๖ อุตสาหกรรม**

- จำนวนกิจการอุตสาหกรรมขนาดเล็ก (โรงสีขนาดเล็ก) จำนวน ๘ แห่ง

**๖.๗ การพาณิชย์และกลุ่มอาชีพ****การพาณิชย์**

ธนาคาร	-	แห่ง
สถานีบริการน้ำมัน	๖	แห่ง
บริษัท	-	แห่ง
ศูนย์การค้า/ห้างสรรพสินค้า	-	แห่ง
ห้างหุ้นส่วนจำกัด	-	แห่ง
ตลาดสด	๒	แห่ง
ร้านค้าต่างๆ	๓๐	แห่ง
โรงฆ่าสัตว์	-	แห่ง

**กลุ่มอาชีพ**

มีกลุ่มอาชีพ จำนวน ๔ กลุ่ม

๑. กลุ่มผลิตปุ๋ย
๒. กลุ่มจักรสาน
๓. กลุ่มทำน้ายาล้างจาน
๔. กลุ่มทอผ้าไหม

**๖.๘ แรงงาน**

จากการสำรวจข้อมูลพื้นฐานพบว่า ประชากรที่มีอายุ ๑๕ - ๖๐ ปี อยู่ในกำลังแรงงาน ร้อยละ ๙๕ เมื่อเทียบกับอัตราส่วนกับจังหวัด ร้อยละ ๗๓.๙๙ ซึ่งสูงกว่ามาก แต่ค่าแรงในพื้นที่ต่ำกว่าระดับจังหวัด โดยเฉพาะแรงงานด้านการเกษตร ประชากรอายุระหว่าง ๒๕ - ๕๐ ปี บางส่วน ไปรับจ้างทำงานนอกพื้นที่ รวมทั้งแรงงานที่ไปทำงานต่างประเทศ ปัญหาที่พบคือ ประชากรต้องไปทำงานนอกพื้นที่ในเมืองที่มีโรงงานอุตสาหกรรม บริษัท ห้างร้านใหญ่ๆ เพราะในพื้นที่ไม่มีโรงงานอุตสาหกรรมที่มีการจ้างแรงงานเยอะ เพราะพื้นที่ส่วนมากเป็นที่อยู่อาศัย ปัญหานี้ยังไม่สามารถแก้ไขได้

**๗. เศรษฐกิจพอเพียงท้องถิ่น (ด้านการเกษตรและแหล่งน้ำ)****๗.๒ ข้อมูลด้านการเกษตร**

เทศบาลตำบลนาตาลมีพื้นที่ทำการเกษตร ดังนี้ นาข้าว ๔,๓๙๗ ไร่ อ้อย ๒๔,๖๐๘ ไร่  
 มันสำปะหลัง ๓,๖๙๖ ไร่ อื่นๆ ( ที่มา : สรุปข้อมูลด้านการเกษตรและแหล่งน้ำ ( LSEP )

แผนส่งเสริมการท่องเที่ยวเทศบาลตำบลนาตาล

- แหล่งน้ำธรรมชาติที่สำคัญ		
ลำห้วย	๔	แห่ง
สระน้ำสาธารณประโยชน์ ๑๒		แห่ง
- แหล่งน้ำที่สร้างขึ้น		
ฝาย	๓๒	แห่ง
บ่อน้ำตื้น	๓๑	แห่ง
บ่อโยก	๙	แห่ง
อื่น ๆ (ระบู่) ประปาหมู่บ้าน	๓	แห่ง

๘. ศาสนา ประเพณี วัฒนธรรม

๘.๑ การนับถือศาสนา

- ผู้ที่นับถือศาสนาพุทธ ร้อยละ ๙๙
- วัดในเขตตำบลนาตาล
  - วัดปานิมิตสามัคคี
  - วัดถ้ำเถร
  - วัดป่าสว่างถ้ำแก้ง
  - วัดป่าภูปอ
  - วัดบุตรอินทราราม
  - วัดป่าถ้ำพระ
  - วัดคลองน้ำไหล
  - วัดป่าถ้ำกบ
  - วัดป่าทรงธรรม (ผาสวรรค์)
  - วัดป่าประชานมิตร (วัดภูพระ)
  - วัดป่าอริยทรัพย์
  - วัดสว่างธรรม
  - วัดป่าด่านช้าง
  - วัดป่ายอดมูล
  - วัดถ้ำเถนภวนาร
  - วัดแสงจันทร์วรารามาม

๘.๒ ประเพณีและงานประจำปี

- ประเพณีวันขึ้นปีใหม่	ประมาณเดือน	มกราคม
- สืบสานประเพณีบุญผะเหวด	ประมาณเดือน	เมษายน
- ประเพณีทำบุญกลางบ้าน	ประมาณเดือน	พฤษภาคม
- ประเพณีวันสงกรานต์	ประมาณเดือน	เมษายน
- ประเพณีลอยกระทง	ประมาณเดือน	ตุลาคม พฤศจิกายน
- ประเพณีวันเข้าพรรษา ออกพรรษา	ประมาณเดือน	กรกฎาคม ตุลาคม

### ๘.๓ ภูมิปัญญาท้องถิ่น ภาษาถิ่น

ภูมิปัญญาท้องถิ่น ประชาชนในเขตเทศบาลได้อนุรักษ์ภูมิปัญญาท้องถิ่น ได้แก่ วิธีการทำเครื่องจักรสานใช้สำหรับในครัวเรือน วิธีการเลี้ยงไหมและการทอผ้าไหม วิธีการทอเสื่อจากต้นกก และวิธีการจับปลารรรมชาติ

แผนส่งเสริมการท่องเที่ยวเทศบาลตำบลนาตาล

หน้า ๑๒

ภาษาถิ่น ส่วนมากร้อยละ ๙๙ % พูดภาษาอีสาน

### ๘.๔ สินค้าพื้นเมืองและของที่ระลึก

ประชาชนในเขตเทศบาลได้ผลิตของใช้พื้นเมืองขึ้นใช้ในครัวเรือนและเหลือเอาไว้จำหน่ายบ้าง ได้แก่ เสื่อที่ทอจากต้นกก ผ้าที่ทอจากผ้าฝ้ายและผ้าไหม เครื่องจักรสานที่ทำจากไม้ไผ่ ไม้กวาด ฯลฯ

### ๙. ทรัพยากรธรรมชาติ

๙.๑ น้ำ ที่ใช้ในการอุปโภค-บริโภค เป็นน้ำที่ได้จากน้ำฝน ซึ่งจะต้องนำมาผ่านกระบวนการของระบบประปา สำหรับน้ำใต้ดินมีปริมาณน้อย ไม่สามารถนำขึ้นมาใช้ให้พอเพียงได้ และบางแห่งเค็ม ไม่สามารถใช้ดื่มและอุปโภคได้

๙.๒ ป่าไม้ ทรัพยากรป่าไม้มีพื้นที่ที่เป็นพื้นที่ป่าซึ่งอยู่ในเขตป่าสงวนแห่งชาติดงมูลและวนอุทยานแห่งชาติภูพระ ภูโน และภูโน มีเนื้อที่ประมาณ ๑๕๐,๘๕๕ ไร่ พบลักษณะของป่าไม้ ๓ ชนิด คือ ป่าเต็งรัง ซึ่งมีพื้นที่ป่ามากที่สุดประมาณ ๕๐ % ของพื้นที่ทั้งหมด มีไม้แคระแกร็นขนาดเล็กขึ้นอยู่ พันธุ์ไม้ที่พบ คือ เต็ง รัง พลวง แดง ป่าดิบแล้ง ส่วนใหญ่จะอยู่บริเวณริมห้วยมีประมาณ ๒๕ % ป่ามีสภาพแคระแกร็น พันธุ์ไม้ที่พบ ได้แก่ แดง ประดู่ ตะแบกใหญ่ และป่าเบญจพรรณ แทรกอยู่ระหว่างป่าเต็งรังกับป่าดิบแล้ง มีประมาณ ๒๕ % มีไม้พื้นล่าง ได้แก่ เถาวัลย์ชนิดต่างๆซึ่งขึ้นอยู่ทั่วไป

( แหล่งที่มา : <http://www.holidaythai.com/Thailand-Attractions-๑๗๙๘.htm> )

๙.๓ ภูเขา ในเขตเทศบาลเป็นพื้นที่ มีภูเขาล้อมรอบ

### ๙.๔ คุณภาพของทรัพยากรธรรมชาติ

ในพื้นที่ของเทศบาลส่วนมากเป็นพื้นที่สำหรับเพาะปลูก ที่อยู่อาศัย ร้านค้า สถานประกอบการ ตามลำดับ และมีพื้นที่เพียงเล็กน้อยที่เป็นพื้นที่สาธารณะ ทรัพยากรธรรมชาติในพื้นที่ ได้แก่ ดิน น้ำ ต้นไม้ อากาศที่ไม่มีมลพิษ ปัญหาคือ เนื่องจากพื้นที่บางส่วนเป็นดินเค็ม น้ำใต้ดินก็เค็ม หรือไม่ก็เป็นน้ำกร่อย ไม่สามารถที่จะนำน้ำจากใต้ดินมาใช้ในการอุปโภค-บริโภคได้ ต้องอาศัยน้ำดิบจากแหล่งอื่น และน้ำฝน น้ำในการเกษตรก็ต้องรอดูฝน มีแหล่งน้ำใช้ในการเกษตรไม่เพียงพอ ปัญหาคือยังไม่สามารถหาแหล่งน้ำสำหรับการเกษตรได้เพิ่มขึ้น เพราะพื้นที่ส่วนมากเป็นของประชาชน เอกชน ปัญหาด้านขยะ เมื่อชุมชนแออัดขยะก็มากขึ้น การแก้ไขปัญหา เทศบาลได้จัดทำโครงการเพื่อแก้ปัญหาให้กับประชาชนและเป็นไปตามความต้องการของประชาชน เช่น โครงการจัดหาถังขยะรองรับขยะให้ครอบคลุมทั้งพื้นที่ โครงการปลูกต้นไม้ในวันสำคัญต่างๆ ในพื้นที่ของตนเองและที่สาธารณะรวมทั้งปรับปรุงสภาพภูมิทัศน์ของเมืองให้ร่มรื่นสวยงาม ให้เป็นเมืองน่าอยู่ เป็นที่พักผ่อนหย่อนใจ

## ส่วนที่ ๒

### การวิเคราะห์ศักยภาพและเป้าหมายการท่องเที่ยว

#### นโยบายการพัฒนาด้านทรัพยากรธรรมชาติและสิ่งแวดล้อม

๑. พัฒนาแหล่งทรัพยากรธรรมชาติที่มีอยู่ให้เป็นแหล่งท่องเที่ยว เช่น ปรับปรุงภูมิทัศน์และเส้นทางท่องเที่ยวให้พร้อม ตลอดจนส่งเสริมการจัดการท่องเที่ยวเชื่อมโยงกับอาชีพการเกษตรในพื้นที่ที่มีศักยภาพตามวิถีชีวิตชุมชนนาตาล

๒. ส่งเสริมการปลูกต้นไม้ทั้งไม้ยืนต้น ไม้ดอก ไม้ประดับ ภายในเขตเทศบาลตำบลนาตาล

๓. สร้างจิตสำนึกของประชาชนให้รักและช่วยกันรักษาทรัพยากรธรรมชาติและสิ่งแวดล้อมโดยการให้เข้ามามีส่วนร่วมในการรับผิดชอบ

#### การพัฒนาและส่งเสริมการท่องเที่ยว

(๑) ส่งเสริมการพัฒนาโครงสร้างพื้นฐานที่สนับสนุนการท่องเที่ยวและเร่งรัดการปรับปรุงมาตรฐานในเรื่องสิ่งอำนวยความสะดวกความปลอดภัยและสุขอนามัย

(๒) พัฒนา บุรณะ และฟื้นฟูแหล่งท่องเที่ยวทางธรรมชาติ ศาสนาและวัฒนธรรมเดิมที่มีอยู่แล้ว ส่งเสริมการพัฒนาแหล่งท่องเที่ยวใหม่ที่มีศักยภาพสามารถเชื่อมโยงธรรมชาติ ศิลปวัฒนธรรมและวิถีชีวิตของชุมชน

(๓) ส่งเสริม สนับสนุนตลาดนักท่องเที่ยวภายในพื้นที่

(๔) ส่งเสริมกิจกรรมและรูปแบบการท่องเที่ยวเพื่อสร้างคุณค่าและมูลค่าเพิ่มทางการท่องเที่ยว

(๕) ผลักดันความร่วมมือของหน่วยงานต่างๆ เพื่อให้บริการนักท่องเที่ยวอย่างมีคุณภาพ

(๖) พัฒนาด้านการตลาดและประชาสัมพันธ์เพื่อยกระดับแหล่งท่องเที่ยวให้เป็นที่รู้จัก

#### เป้าหมายการท่องเที่ยวของเทศบาลตำบลนาตาล

๑. ร่วมกันสร้างเป้าหมายที่เราต้องการ ต้องการเห็นการท่องเที่ยวของเราเป็นเช่นไร?

- มีนักท่องเที่ยวเข้ามาเยี่ยมชมแหล่งท่องเที่ยวตามธรรมชาติ
- อยากให้ตำบลนาตาลเป็นแหล่งท่องเที่ยวทางธรรมชาติ และแหล่งท่องเที่ยวทางการเกษตรอย่างเต็มรูปแบบ
- ชาวตำบลนาตาลมีแหล่งรายได้ทางการท่องเที่ยวเสริม
- อยากให้นักท่องเที่ยวประทับใจในสินค้าและบริการของคนในชุมชน
- อยากให้คนในชุมชนมีจิตสำนึกในการอนุรักษ์แหล่งท่องเที่ยว ช่วยกันดูแลรักษาทรัพยากรธรรมชาติ
- อยากให้แหล่งท่องเที่ยวในพื้นที่ตำบลนาตาลเป็นที่รู้จักแพร่หลายออกไป

**มิติด้านสิ่งแวดล้อม**

- อยากให้ประชาชนในชุมชนเอื้อเฟื้อกันเหมือนในอดีต
- อยากให้ป่าไม้อุดมสมบูรณ์

**มิติในด้านเศรษฐกิจ**

- คนในท้องถิ่นมีงานทำ เศรษฐกิจในชุมชนดี
- ไม่มีปัญหาทางสังคม คนในชุมชนมีความสุข
- ชุมชนมีชื่อเสียงเป็นที่รู้จักกันทั่วไป

ด้านการบริหารจัดการ ในด้านผู้นำและโครงสร้างองค์กร เพื่อให้การนำแผนพัฒนาการท่องเที่ยวไปสู่การปฏิบัติ ชุมชนควรจัดตั้งคณะกรรมการขึ้นมาหนึ่งชุด ทำหน้าที่เป็นตัวแทนของคนในชุมชนในการขับเคลื่อน โครงการ เพื่อวางแผนและประสานงานติดต่อระหว่างชุมชน เทศบาลตำบลนาตาล และหน่วยงานที่เกี่ยวข้อง

นอกจากนี้ เพื่อให้ทุกกลุ่มได้เข้ามามีบทบาทและทำงานร่วมกันในการพัฒนาชุมชนของตนเอง คณะกรรมการชุดดังกล่าว ควรจัดตั้งด้วยระบบโควตา กล่าวคือ ให้แต่ละกลุ่มส่งตัวแทนที่มีความเหมาะสมเข้ามาทำงาน คณะกรรมการหมู่บ้าน ประกอบด้วยฝ่ายต่าง ๆ ดังนี้

ฝ่าย	หน้าที่และความรับผิดชอบ
๑. ฝ่ายประชาสัมพันธ์และการตลาด	เชื่อมโยงกิจกรรมการท่องเที่ยวของประชาชนในชุมชน สื่อสาร ภายในชุมชน สร้างกิจกรรมการตลาด เพื่อดึงดูดนักท่องเที่ยว ติดต่อประสานงานกับหน่วยงานต่าง ๆ ทั้งรัฐและเอกชน
๒. ฝ่ายการเงินและบัญชี	จัดทำระบบการเงิน บัญชีรายรับ/รายจ่าย ดูแลทรัพย์สินของ คณะกรรมการ (ถ้ามี)
๓. ฝ่ายวิชาการ	ศึกษา ค้นคว้า และรวบรวมเรื่องราวต่าง ๆ ของชุมชนเพื่อนำมาเป็นข้อมูลด้านการท่องเที่ยว เก็บรวบรวมไว้อย่างเป็นระบบเพื่อให้มีการศึกษา และเผยแพร่ต่อไป
๔. ฝ่ายพัฒนาและควบคุมมาตรฐานสินค้า	ออกแบบเส้นทางการท่องเที่ยวให้ครบวงจร นำเสนอรูปแบบการท่องเที่ยว และให้บริการนักท่องเที่ยวให้มีมาตรฐาน และคงความเป็นอัตลักษณ์ของชุมชนเอาไว้
๕. ฝ่ายดูแลสถานที่ บำรุงรักษาสิ่งแวดล้อม และปรับปรุงภูมิทัศน์	บำรุงรักษาธรรมชาติ และสิ่งแวดล้อมของชุมชนเอาไว้ ปรับปรุงภูมิทัศน์ สร้าง ซ่อมแซม ปรับปรุงอาคารสถานที่ ห้องน้ำ ถนน ระบบการบำบัดน้ำเสีย และประสานขอรับการช่วยเหลือจากหน่วยงานภายนอก
๖. ฝ่ายสาธารณสุข	ให้ความรู้ด้านสุขศึกษา การปฐมพยาบาลเบื้องต้นด้านการ ประกอบอาหาร การสาธารณสุขทั่วไป รณรงค์ให้คนในชุมชน ใส่ใจเรื่องความสะอาด

ฝ่าย	หน้าที่และความรับผิดชอบ
๗. ฝ่ายทะเบียน	พัฒนาระบบฐานข้อมูลด้านการท่องเที่ยวและการให้บริการใน ด้านต่าง ๆ ในชุมชน เช่น แหล่งท่องเที่ยว สถานประกอบการ และผู้ประกอบการฯ
๘. ฝ่ายรักษาความปลอดภัย	ดูแลความปลอดภัยภายในชุมชน เช่น การจัดเวรยาม การ ป้องกันและบรรเทาสาธารณภัย รวบรวมข้อมูลและพัฒนา ฐานข้อมูลอย่างเป็นระบบ
๙. ฝ่ายพัฒนาสังคม	สร้างทัศนคติที่ดีของชุมชนและภาคีต่อการจัดการท่องเที่ยว ระดับชุมชน ประสานความเข้าใจ การวางแผนและจัดทำ โครงการพัฒนาชุมชน และขอความช่วยเหลือจากหน่วยราชการ


นอกจากคณะกรรมการชุดดังกล่าว ซึ่งมีหน้าที่ในการบริหารจัดการโครงการด้านการท่องเที่ยวโดยตรงแล้ว ยังมีกลุ่มบุคคลที่เกี่ยวข้องกับการสนับสนุนการท่องเที่ยวโดยอ้อม ซึ่งจะช่วยสนับสนุนให้ชุมชนมีความเข้มแข็งยิ่งขึ้นในการดำเนินงานการท่องเที่ยว ประกอบด้วยกลุ่มบุคคล ดังนี้

ฝ่าย	หน้าที่และความรับผิดชอบ
หน่วยงานที่สนับสนุนการท่องเที่ยวโดยตรง - เทศบาลตำบลนาตาล - หน่วยป้องกันรักษาป่าที่ กส.๔ (ภูพระ) หน่วยป้องกันและพัฒนาป่าไม้ท่าคันโท	- พัฒนาศักยภาพของคณะกรรมการฯ คนในชุมชน และ ผู้ประกอบการและเจ้าบ้านที่ดี โครงการสร้างเครือข่าย เป็นพี่เลี้ยงและคอยสนับสนุนด้านองค์ความรู้ - สนับสนุนการทำงานของหมู่บ้าน
โรงเรียน/ศูนย์พัฒนาเด็กเล็ก	- สนับสนุนให้มีการสอนศิลปวัฒนธรรมพื้นบ้าน ในโรงเรียน
วัด	โรงเรียน เป็นศูนย์ประสานงานความร่วมมือระหว่างในชุมชน
อปพร.	ดูแลรักษาความปลอดภัยให้นักท่องเที่ยวและคนในชุมชน โดยเฉพาะช่วงเทศกาล และช่วงวันหยุดยาว และสร้างความเชื่อมั่นด้านความปลอดภัยให้นักท่องเที่ยว
ภาคเอกชน เช่น ผู้ประกอบการ ร้านค้า ที่พัก ร้านอาหาร และธุรกิจอื่น ๆ หน้าที่และความรับผิดชอบ	ลงทุนธุรกิจท่องเที่ยวและการให้บริการที่ได้มาตรฐาน ไม่เอาเปรียบผู้บริโภค

**ส่วนที่ ๒**  
**แผนการท่องเที่ยวเทศบาลตำบลนาตาล**  
**ตำบลนาตาล อำเภอท่าคันโท จังหวัดกาฬสินธุ์**  
**ประจำปีงบประมาณ ๒๕๖๘**

กิจกรรม/โครงการ	ระยะเวลา												สถานที่ดำเนินการ	หมายเหตุ	
	๒๕๖๗			๒๕๖๘											
	ต.ค.	พ.ย.	ธ.ค.	ม.ค.	ก.พ.	มี.ค.	เม.ย.	พ.ค.	มิ.ย.	ก.ค.	ส.ค.	ก.ย.			
๑. MOU บันทึกข้อตกลง ว่าด้วยความร่วมมือในการพัฒนาแหล่งท่องเที่ยว วนอุทยานภูพระ													↔	วนอุทยานภูพระ บ้านหนองแขง ตำบลนาตาล อำเภอท่าคันโท จังหวัดกาฬสินธุ์	-
๒. กิจกรรมสงฆ์ภูพระ (แห่ผ้าอ้งสร)								↔						วนอุทยานภูพระ บ้านหนองแขง ตำบลนาตาล อำเภอท่าคันโท จังหวัดกาฬสินธุ์	-
๓. กิจกรรมบุญบั้งไฟ								↔						บ้านหนองแขง ต.นาตาล อ.ท่าคันโท	
๓. กิจกรรมลดอุบัติเหตุบนท้องถนนในช่วงเทศกาลต่าง			↔					↔						จุดบริการ/อำนวยความสะดวก เทศบาลตำบลนาตาล	-
๔. กิจกรรมทำบุญตักบาตรเนื่องในวันปีใหม่			↔											สนามกีฬาเทศบาลตำบลนาตาล	-
๕. กิจกรรมรดน้ำดำหัวผู้สูงอายุเนื่องในวันสงกรานต์								↔						ตลาดสดเทศบาลตำบลนาตาล	-
๖. กิจกรรมสงฆ์ภูใน								↔						วัดป่าถ้ำพระ ภูโน	-
๘. กิจกรรมประเพณีวันเขาพระราชา										↔				วัดในเขตตำบลนาตาล	-
๙. กิจกรรมประเพณีลอยกระทง		↔												สระห้วยโป่ง หมู่ ๔ บ้านหนองแขง	-
๑๐. กิจกรรมสักการะศาลหลักเมืองอำเภอท่าคันโท และของดีเทศบาลตำบลนาตาล			↔											ศาลหลักเมือง อำเภอท่าคันโท	-
๑๒. กิจกรรมอบรมหลักสูตรอาสาสมัครป้องกันภัยจากไฟป่า							↔							ตลาดสดเทศบาลตำบลนาตาล และ วนอุทยานภูพระ	-
๑๓. ปรับภูมิทัศน์เทศบาลตำบลนาตาล			↔											สนามกีฬาเทศบาลตำบลนาตาล	-
๑๕. เผยแพร่ ประชาสัมพันธ์ สถานที่ท่องเที่ยว รูปแบบแผนพับ ใบปลิว วิดีโอ และการลงเว็บไซต์	←												→	เทศบาลตำบลนาตาล	-


ผู้เขียนแผนแผนการท่องเที่ยวเทศบาลตำบลนาตาล

ลงชื่อ.....  
  
(นายจักรพรรดิ ศรีลาวงษ์)  
นักพัฒนาชุมชน

ผู้เห็นชอบแผนแผนการท่องเที่ยว

ลงชื่อ.....  
  
(นางเนติชา เสจี่ยมทรัพย์)  
รองปลัดเทศบาลตำบลนาตาล

ผู้ตรวจแผนการท่องเที่ยวเทศบาลตำบลนาตาล

ลงชื่อ.....  
  
(นางบุษยมาศ กุชชัยภูมิ)  
หัวหน้าสำนักปลัด

ผู้เห็นอนุมัติแผนการท่องเที่ยว

ลงชื่อ.....  
  
(นายคำพันธ์ สุขเจริญ)  
นายกเทศมนตรีตำบลนาตาล

### ส่วนที่ ๓

## แผนส่งเสริมการท่องเที่ยวภายในตำบลนาตาล พ.ศ. ๒๕๖๘ ตามยุทธศาสตร์การพัฒนาของเทศบาลตำบลนาตาล

ยุทธศาสตร์ที่ ๒ การพัฒนาคุณภาพชีวิตและชุมชน สร้างความมั่นคง ความปลอดภัยในชีวิตและทรัพย์สิน

ที่	โครงการ/กิจกรรม	วัตถุประสงค์	เป้าหมาย	งบประมาณ พ.ศ. ๒๕๖๘	ตามแผนงาน เทศบัญญัติ	ตัวชี้วัด	ผลที่คาดว่าจะได้รับ	หน่วยงานที่รับผิดชอบ
๑	โครงการลดอุบัติเหตุบนท้องถนนในช่วงเทศกาลต่างๆ	เพื่ออำนวยความสะดวกในการเดินทางแก่นักท่องเที่ยว	นักท่องเที่ยวได้รับความสะดวกในการเดินทาง	๒๐,๐๐๐	แผนงานการรักษาความสงบภายใน	มีจุดตรวจอำนวยความสะดวกประชาชน ร้อยละ ๘๐	นักท่องเที่ยวเดินทางปลอดภัย	งานป้องกันและบรรเทาสาธารณภัย
๒	โครงการอบรมหลักสูตรอาสาสมัครป้องกันภัยจากไฟฟ้า	เพื่อป้องกันไฟฟ้าที่จะกระทบต่อแหล่งท่องเที่ยว รวมถึงจิตสำนึกในการอนุรักษ์สิ่งแวดล้อม และป้องกันมิให้เกิดไฟฟ้าในพื้นที่	แหล่งท่องเที่ยวเชิงธรรมชาติ ทรัพยากรป่าไม้ และสัตว์ป่า	๒๐,๐๐๐	แผนงานการรักษาความสงบภายใน	ผู้อบรมมีความรู้ความเข้าใจ ร้อยละ ๘๐	แหล่งท่องเที่ยวเชิงธรรมชาติเกิดไฟฟ้าน้อยลง ลดการสูญเสียทรัพยากรป่าไม้ และสัตว์ป่า	งานป้องกันและบรรเทาสาธารณภัย
<b>รวมทั้งหมด</b>				<b>๔๐,๐๐๐</b>				

## ส่วนที่ ๓

## แผนส่งเสริมการท่องเที่ยวภายในตำบลนาตาล พ.ศ. ๒๕๖๘ ตามยุทธศาสตร์การพัฒนาของเทศบาลตำบลนาตาล

## ยุทธศาสตร์ที่ ๑ การพัฒนาระบบการบริหารจัดการองค์กรและการบริการเพื่อประโยชน์ของประชาชน

ที่	โครงการ/กิจกรรม	วัตถุประสงค์	เป้าหมาย	งบประมาณ	ตามแผนงาน เทศบัญญัติ	ตัวชี้วัด	ผลที่คาดว่าจะได้รับ	หน่วยงานที่รับผิดชอบ
				พ.ศ. ๒๕๖๘				
๑	โครงการปรับภูมิทัศน์เทศบาลตำบลนาตาล	สร้างภาพลักษณ์แก่แหล่งท่องเที่ยวในเขตเทศบาลตำบลนาตาล	ภูมิทัศน์รอบเทศบาลตำบลนาตาล	๓๐,๐๐๐	แผนงานบริหารทั่วไป	รองรับจัดบริการนักท่องเที่ยว	นักท่องเที่ยวมีความประทับใจเมื่อเดินทางมา	สำนักปลัด
๒	เช่าและจัดทำเว็บไซต์เพื่อการประชาสัมพันธ์	เพื่อให้แหล่งท่องเที่ยวในตำบลนาตาลเป็นที่รู้จักและนักท่องเที่ยวเข้าถึงข้อมูลแหล่งท่องเที่ยวได้อย่างรวดเร็วครบถ้วน	มีการจัดทำเว็บไซต์ ด้ายแหล่งท่องเที่ยวและศูนย์ข้อมูลนักท่องเที่ยว	๒๐,๐๐๐	แผนงานบริหารทั่วไป	เว็บไซต์ของแหล่งท่องเที่ยวในพื้นที่	แหล่งท่องเที่ยวในตำบลนาตาลเป็นที่รู้จักอย่างกว้างขวาง	สำนักปลัด
๓	ป้ายโฆษณาและการเผยแพร่ประชาสัมพันธ์	เพื่อให้แหล่งท่องเที่ยวในตำบลนาตาลเป็นที่รู้จัก	มีการประชาสัมพันธ์แหล่งท่องเที่ยว	๒๐,๐๐๐	แผนงานบริหารทั่วไป	สื่อประชาสัมพันธ์ เช่น แผ่นพับ ป้ายไวนิล ประชาสัมพันธ์	ในตำบลนาตาลเป็นที่รู้จัก	สำนักปลัด
รวมทั้งหมด				๗๐,๐๐๐				

## ส่วนที่ ๓

## แผนส่งเสริมการท่องเที่ยวภายในตำบลนาตาล พ.ศ. ๒๕๖๘ ตามยุทธศาสตร์การพัฒนาของเทศบาลตำบลนาตาล

ยุทธศาสตร์ที่ ๔ การพัฒนาส่งเสริมด้านการศึกษา ศาสนา ประเพณี วัฒนธรรม และภูมิปัญญาท้องถิ่น

ที่	โครงการ/กิจกรรม	วัตถุประสงค์	เป้าหมาย	งบประมาณ	ตามแผนงาน เทศบาลบัญญัติ	ส	ผลที่คาดว่าจะ ได้รับ	หน่วยงานที่ รับผิดชอบ
				พ.ศ. ๒๕๖๘				
๑	โครงการสร้างน้ำพุพระ	เพื่อสืบสานงานประเพณี ประจำตำบลนาตาล และ ส่งเสริมการท่องเที่ยว วน อุทยานภูพระ	นักท่องเที่ยวเพิ่มขึ้น	๕๐,๐๐๐	แผนงานศาสนา วัฒนธรรม และ นันทนาการ	แหล่งท่องเที่ยว วนอุทยานภูพระ	แหล่งท่องเที่ยววน อุทยานภูพระ เป็น ที่รู้จักมากขึ้น และ เป็นการสืบสาน ประเพณีอันดีงาม	กองการศึกษา
๒	โครงการสร้างน้ำใน	เพื่อสืบวัฒนธรรมประเพณี ประจำตำบลนาตาล และ ส่งเสริมการท่องเที่ยว	ประชาชนได้ร่วมทำบุญ	๕,๐๐๐	แผนงานศาสนา วัฒนธรรม และ นันทนาการ	วัดป่าถ้ำพระ ภู โน	วัฒนธรรม ประเพณีประจำ ตำบลนาตาล เป็น ที่รู้จักมากขึ้น	กองการศึกษา
๓	โครงการส่งเสริมประเพณีบุญบั้งไฟ	เพื่อสืบวัฒนธรรมประเพณี ประจำตำบลนาตาล และ ส่งเสริมการท่องเที่ยว	นักท่องเที่ยวเพิ่มขึ้น	๓๐๐,๐๐๐	แผนงานศาสนา วัฒนธรรม และ นันทนาการ			กองการศึกษา
๔	สัปดาห์ศาลหลักเมืองอำเภอทาคันโท และของดี เทศบาลตำบลนาตาล	เพื่อสืบทอดประเพณีประจำ ทุกปี เพื่อความเป็นสิริมงคล ของบ้านเมือง และเป็นการ อนุรักษ์ขนบธรรมเนียม ประเพณีเชิญชวนนักท่องเที่ยว ได้	ประชาชนอำเภอทาคัน โท และนักท่องเที่ยว จากที่อื่น	๓๐,๐๐๐	แผนงานศาสนา วัฒนธรรม และ นันทนาการ	ศาลหลักเมือง อำเภอทาคันโท	ขนบธรรมเนียม ประเพณีประจำ อำเภอเป็นที่รู้จัก มากขึ้น	กองการศึกษา

## ส่วนที่ ๓

## แผนส่งเสริมการท่องเที่ยวภายในตำบลนาตาล พ.ศ. ๒๕๖๘ ตามยุทธศาสตร์การพัฒนาของเทศบาลตำบลนาตาล

ยุทธศาสตร์ที่ ๔ การพัฒนาส่งเสริมด้านการศึกษา ศาสนา ประเพณี วัฒนธรรม และภูมิปัญญาท้องถิ่น

ที่	โครงการ/กิจกรรม	วัตถุประสงค์	เป้าหมาย	งบประมาณ	ตามแผนงาน เทศบาลบุญญิต	ตัวชี้วัด	ผลที่คาดว่าจะได้รับ	หน่วยงานที่รับผิดชอบ
				พ.ศ. ๒๕๖๘				
๕	โครงการรดน้ำดำหัวผู้สูงอายุ เนื่องในวันสงกรานต์	เพื่อร่วมสืบสานประเพณีไทย และอนุรักษ์วัฒนธรรมไทย	ผู้สูงอายุ และชาวตำบล นาตาล	๒๐,๐๐๐	แผนงานศาสนา วัฒนธรรม และ นันทนาการ	ประชาชนชาว ตำบลนาตาล และ นักท่องเที่ยว	ประชาชนได้ร่วม สืบสานประเพณี สงกรานต์รดน้ำขอ พรผู้อาวุโส เกิด ความสามัคคี ความเป็นน้ำหนึ่ง ใจเดียวกัน	กองการศึกษา
๖	โครงการส่งเสริมประเพณีวันเข้าพรรษา	เพื่ออนุรักษ์และสืบสาน ประเพณีทางศาสนาให้คงอยู่ สืบไป	ประชาชนชาวตำบลนา ตาล	๑๐,๐๐๐	แผนงานศาสนา วัฒนธรรม และ นันทนาการ	ทุกวัดในเขต ตำบลนาตาล	ประชาชนชาวมี่ ส่วนร่วมและสืบ สานประเพณีทาง ศาสนาให้คงอยู่ สืบไป	กองการศึกษา
๗	โครงการส่งเสริมประเพณีลอยกระทง	เพื่อส่งเสริมและร่วมอนุรักษ์ ประเพณี พร้อมมีจิตสำนึกที่ จะสืบสานมรดก วัฒนธรรมท้องถิ่น	หน่วยงานของรัฐเอกชน ประชาชน ได้มีส่วนร่วม ในการจัดกิจกรรมงาน ประเพณี	๒๐,๐๐๐	แผนงานศาสนา วัฒนธรรม และ นันทนาการ	บำรุงรักษา ศิลปะจารีต ประเพณีภูมิ ปัญญาท้องถิ่น	ประชาชนทั่วไป เกิดความภูมิใจใน ท้องถิ่นเห็นคุณค่า และความสำคัญ ของ ประเพณีไทย	กองการศึกษา
รวมทั้งหมด				๔๓๕,๐๐๐				