













-  ด้านที่ 1 สาธารณสุขและสิ่งแวดล้อม >
-  ด้านที่ 2 วัฒนธรรมและการศึกษา >
-  ด้านที่ 3 สาธารณภัย >
-  ด้านที่ 4 โครงสร้างพื้นฐาน >
-  ด้านที่ 5 การบริหารจัดการน้ำ >
-  ด้านที่ 6 การจัดการภายในและธรรมาภิบาล >
-  ด้านที่ 7 สังคม ศาสนา วัฒนธรรม >
-  ด้านที่ 8 เศรษฐกิจและแหล่งท่องเที่ยว >
 - ข้อมูลแหล่งท่องเที่ยว
 - ข้อมูลร้านค้าพาณิชยกรรม
 - ข้อมูลโรงงาน
 - ข้อมูลร้านอาหาร
 - ข้อมูลเกษตร
 - ข้อมูลแหล่งที่พัก
 - ข้อมูลสินค้า OTOP
 - ข้อมูลสถานีขนส่งผู้โดยสาร
 - ดาวน์โหลดเอกสารที่ดิน ส.ป.ก.
 - ดาวน์โหลดเอกสารที่ดินโรงงาน
-  รายงานเกี่ยวกับหนี้ขององค์กรปกครองส่วนท้องถิ่น >
-  การรับรองข้อมูล >
-  ลงทะเบียนผู้รับผิดชอบ e-mail กลาง >
-  กิจกรรม >

เงื่อนไขการค้นหา

จังหวัด

กาฬสินธุ์

อำเภอ

ท่าคันโท

อปท.

เทศบาลตำบลนาตาล

ชื่อแหล่งท่องเที่ยว

ประเภทแหล่งท่องเที่ยว

-ทั้งหมด-

หน่วยงานเจ้าของสถานที่

-ทั้งหมด-

วันที่บันทึกข้อมูล

ถึง

🔍 ค้นหา

📄 แสดงทั้งหมด

➕ เริ่มค้นหาใหม่

เลือกรายการข้อมูลแหล่งท่องเที่ยว

รายงานข้อมูลทั่วไป

รายงานประเภทแหล่งท่องเที่ยวและกิจกรรม

รายงานสิ่งอำนวยความสะดวก

+ เพิ่มข้อมูล

ลำดับ ▲ จังหวัด อำเภอ อปท. ชื่อแหล่งท่องเที่ยว ประเภทแหล่งท่องเที่ยว หน่วยงานเจ้าของสถานที่

ลำดับ ▲	จังหวัด	อำเภอ	อปท.	ชื่อแหล่งท่องเที่ยว	ประเภทแหล่งท่องเที่ยว	หน่วยงานเจ้าของสถานที่	
1	กาฬสินธุ์	ท่าคันโท	เทศบาลตำบลนาตาล	วนอุทยานภูพระ	แหล่งท่องเที่ยวที่เกิดขึ้นเองตามธรรมชาติ	หน่วยงานภาครัฐอื่น	🔍 ✏️ 🗑️

หน้าละ 10 ราย

1 ถึง 1 จาก 1

- ด้านที่ 1 สาธารณสุขและสิ่งแวดล้อม
- ด้านที่ 2 วัฒนธรรมและการศึกษา
- ด้านที่ 3 สาธารณภัย
- ด้านที่ 4 โครงสร้างพื้นฐาน
- ด้านที่ 5 การบริหารจัดการน้ำ
- ด้านที่ 6 การจัดการภายในและธรรมาภิบาล
- ด้านที่ 7 สังคม ศาสนา วัฒนธรรม
- ด้านที่ 8 เศรษฐกิจและแหล่งท่องเที่ยว
 - ข้อมูลแหล่งท่องเที่ยว
 - ข้อมูลร้านค้าพาณิชย์
 - ข้อมูลโรงงาน
 - ข้อมูลร้านอาหาร
 - ข้อมูลเกษตร
 - ข้อมูลแหล่งที่พัก
 - ข้อมูลสินค้า OTOP
 - ข้อมูลสถานีขนส่งผู้โดยสาร
 - ดาวโหลดเอกสารที่ดิน ส.ป.ก.
 - ดาวโหลดเอกสารที่ดินโรงงาน
- รายงานเกี่ยวกับหนี้ขององค์กรปกครองส่วนท้องถิ่น
- การรับรองข้อมูล
- ลงทะเบียนผู้รับผิดชอบ e-mail กลาง
- กิจกรรม

ข้อมูลทั่วไป

ประเภทแหล่งท่องเที่ยวและกิจกรรม

ส่งอำนวยความสะดวก

ข้อมูลทั่วไป

จังหวัด	อำเภอ	อปท.
กาฬสินธุ์	ท่าคันโท	เทศบาลตำบลนาตาล

ชื่อแหล่งท่องเที่ยว

วนอุทยานภูพระ

หน่วยงาน เจ้าของสถานที่

อปท.
 หน่วยงานภาครัฐอื่น
 หน่วยงานภาคเอกชน

ระบุ

สำนักจัดการทรัพยากรป่าไม้ที่ 7 (ขอนแก่น)

ประวัติความเป็นมา

วนอุทยานภูพระ ตั้งอยู่ตำบลนาตาล เดิมเป็นป่าภูพระอยู่ในเขตป่าสงวนแห่งชาติดงมูลมีเนื้อที่ประมาณ 64,900 ไร่ กรมป่าไม้ได้

เปิดให้บริการเมื่อ (พ.ศ.)

2526

ปิดให้บริการเมื่อ (พ.ศ.)

-

ที่อยู่

เลขที่	หมู่ที่	ซอย
-	4	-
ถนน	จังหวัด	อำเภอ
-	กาฬสินธุ์	ท่าคันโท
ตำบล	รหัสไปรษณีย์	
นาตาล	4690	

พิกัด

ละติจูด

16.872459

ลองจิจูด

103.270079

ข้อมูลการติดต่อ

Website

www.natal.go.th

Email

saraban@natal.go.th

Facebook

สำนักงานเทศบาลตำบลนาตาล

เบอร์ติดต่อ

043-840929

IG

-

Fax

-

Line

-

อื่นๆ

-

ข้อมูลการท่องเที่ยว

เดือนที่เปิดให้บริการ ทั้งปี บางเดือน

บริการ

เวลาเปิดบริการ

ทุกวัน

ช่วงเวลา (เดือน) ที่เหมาะสมต่อการท่องเที่ยว













เดือน

พฤศจิกายน - กุมภาพันธ์

กลับสู่หน้าหลัก

ระบบข้อมูลกลาง | INFO

องค์กรปกครองส่วนท้องถิ่น

-  [ด้านที่ 1 สาธารณสุขและสิ่งแวดล้อม](#) >
-  [ด้านที่ 2 นวัตกรรมและการศึกษา](#) >
-  [ด้านที่ 3 สาธารณภัย](#) >
-  [ด้านที่ 4 โครงสร้างพื้นฐาน](#) >
-  [ด้านที่ 5 การบริหารจัดการน้ำ](#) >
-  [ด้านที่ 6 การจัดการภายในและธรรมาภิบาล](#) >
-  [ด้านที่ 7 สังคม ศาสนา วัฒนธรรม](#) >
-  [ด้านที่ 8 เศรษฐกิจและแหล่งท่องเที่ยว](#) >
- ข้อมูลแหล่งท่องเที่ยว**
- [ข้อมูลร้านค้าพาณิชย์](#)
- [ข้อมูลโรงงาน](#)
- [ข้อมูลร้านค้าบริการ](#)
- [ข้อมูลเกษตร](#)
- [ข้อมูลแหล่งที่พัก](#)
- [ข้อมูลสินค้า OTOP](#)
- [ข้อมูลสถาบันขนส่งผู้โดยสาร](#)
- [ดาวนโหลดเอกสารที่ดิน สปก.](#)
- [ดาวนโหลดเอกสารที่ดินโรงงาน](#)
-  [รายงานเกี่ยวกับหนีขององค์กรปกครองส่วนท้องถิ่น](#) >
-  [การรับรองข้อมูล](#) >
-  [ลงทะเบียนผู้รับผิดชอบ e-mail กลาง](#) >
-  [กิจกรรม](#) >

หมายเหตุ

- การจองล่วงหน้า มี ไม่มี
- วิธีการจองล่วงหน้า โทรศัพท์ Website อื่นๆ
- หน่วยงานที่รับผิดชอบ หน่วยงานราชการ หน่วยงานเอกชน อื่นๆ
เทศบาลตำบลนาตาล
- ขนาดพื้นที่ (ตร.กม.)
103.8400
- ค่าใช้บริการ มี ไม่มี
- การจำกัดนักท่องเที่ยว มี ไม่มี

รางวัลด้านการท่องเที่ยวที่ได้รับ

ลำดับ	ปีที่ได้รับรางวัล	รางวัลด้านการท่องเที่ยวที่ได้รับ
ยังไม่พบข้อมูล		

สถิตินักท่องเที่ยว

ลำดับ	ข้อมูลปี	สถิตินักท่องเที่ยวไทย	สถิตินักท่องเที่ยวต่างชาติ
1	2569	720	200
2	2568	680	140
3	2567	590	120













- ผลกระทบจากภัยธรรมชาติ น้ำท่วม แผ่นดินไหว ไฟไหม้ พายุ

รูปภาพสถานที่ท่องเที่ยว

ลำดับ	รูปภาพ	รายละเอียด
1		วารสารรายละเอียดสถานที่ท่องเที่ยว
2		วารสารรายละเอียดสถานที่ท่องเที่ยว
3		วารสารรายละเอียดสถานที่ท่องเที่ยว

ระบบข้อมูลกลาง | INFO

องค์กรปกครองส่วนท้องถิ่น

-  [ด้านที่ 1 สาธารณสุขและสิ่งแวดล้อม](#) >
-  [ด้านที่ 2 นวัตกรรมและการศึกษา](#) >
-  [ด้านที่ 3 สาธารณภัย](#) >
-  [ด้านที่ 4 โครงสร้างพื้นฐาน](#) >
-  [ด้านที่ 5 การบริหารจัดการน้ำ](#) >
-  [ด้านที่ 6 การจัดการภายในและธรรมาภิบาล](#) >
-  [ด้านที่ 7 สังคม ศาสนา วัฒนธรรม](#) >
-  [ด้านที่ 8 เศรษฐกิจและแหล่งท่องเที่ยว](#) >
- [ข้อมูลแหล่งท่องเที่ยว](#)
- [ข้อมูลร้านค้าพาณิชยกรรม](#)
- [ข้อมูลโรงงาน](#)
- [ข้อมูลร้านบริการ](#)
- [ข้อมูลเกษตร](#)
- [ข้อมูลแหล่งที่พัก](#)
- [ข้อมูลสินค้า OTOP](#)
- [ข้อมูลสถานีขนส่งผู้โดยสาร](#)
- [ดาวโหลดเอกสารที่ดิน สปก.](#)
- [ดาวโหลดเอกสารที่ดินโรงงาน](#)
-  [รายงานเกี่ยวกับหนี้อขององค์กรปกครองส่วนท้องถิ่น](#) >
-  [การรับรองข้อมูล](#) >
-  [ลงทะเบียนผู้รับผิดชอบ e-mail กลาง](#) >
-  [กิจกรรม](#) >



4

วารสารรายละเอียดสถานที่ท่องเที่ยว




5

วารสารรายละเอียดสถานที่ท่องเที่ยว



6

วารสารรายละเอียดสถานที่ท่องเที่ยว



7

วารสารรายละเอียดสถานที่ท่องเที่ยว



8

วารสารรายละเอียดสถานที่ท่องเที่ยว



9

วารสารรายละเอียดสถานที่ท่องเที่ยว















10

วารสารรายละเอียดสถานที่ท่องเที่ยว



ระบบข้อมูลกลาง | INFO

องค์กรปกครองส่วนท้องถิ่น

-  [ด้านที่ 1 สาธารณสุขและสิ่งแวดล้อม](#) >
-  [ด้านที่ 2 นวัตกรรมและการศึกษา](#) >
-  [ด้านที่ 3 สาธารณภัย](#) >
-  [ด้านที่ 4 โครงสร้างพื้นฐาน](#) >
-  [ด้านที่ 5 การบริหารจัดการน้ำ](#) >
-  [ด้านที่ 6 การจัดการภายในและธรรมาภิบาล](#) >
-  [ด้านที่ 7 สังคม ศาสนา วัฒนธรรม](#) >
-  [ด้านที่ 8 เศรษฐกิจและแหล่งท่องเที่ยว](#) >
- [ข้อมูลแหล่งท่องเที่ยว](#)
- [ข้อมูลร้านค้าพาณิชย์](#)
- [ข้อมูลโรงงาน](#)
- [ข้อมูลร้านบริการ](#)
- [ข้อมูลเกษตร](#)
- [ข้อมูลแหล่งที่พัก](#)
- [ข้อมูลสินค้า OTOP](#)
- [ข้อมูลสถานีขนส่งผู้โดยสาร](#)
- [ดาวน์โหลดเอกสารที่ดิน ส.ป.ก.](#)
- [ดาวน์โหลดเอกสารที่ดินโรงงาน](#)
-  [รายงานเกี่ยวกับหนี้ขององค์กรปกครองส่วนท้องถิ่น](#) >
-  [การรับรองข้อมูล](#) >
-  [ลงทะเบียนผู้รับผิดชอบ e-mail กลาง](#) >
-  [กิจกรรม](#) >

11



วารสารรายละเอียดสถานที่ท่องเที่ยว

12



แผนที่จุดเช็คอินการท่องเที่ยว

13



แผ่นพับประชาสัมพันธ์การท่องเที่ยว แผ่นที่ 1

14



แผ่นพับประชาสัมพันธ์การท่องเที่ยว แผ่นที่ 2

เจ้าหน้าที่ อปท. ผู้บันทึกข้อมูล

ชื่อ	นามสกุล	ตำแหน่ง (ผู้กรอก)
นางสาวนันณภักชสรณ์	นามวิบูลย์	ผู้ช่วยเจ้าพนักงานประชาสัมพันธ์
เบอร์โทรศัพท์	วันที่บันทึกข้อมูลล่าสุด	
043840929	08/05/2569 15:46:31	

[กลับ](#)

ข้อมูลถูกสร้างเมื่อ : 23/07/2567 16:05 น.
 โดย นายจักรพรรดิ ศรีลาวงษ์ เทศบาลตำบลนาตา
 ข้อมูลถูกแก้ไขล่าสุดเมื่อ : 08/05/2569 15:46 น.
 โดย นางสาวยุภาพรรณ ศรีลาวงษ์ เทศบาลตำบลนาตา

- ด้านที่ 1 สาธารณสุขและสิ่งแวดล้อม
- ด้านที่ 2 นวัตกรรมและการศึกษา
- ด้านที่ 3 สาธารณภัย
- ด้านที่ 4 โครงสร้างพื้นฐาน
- ด้านที่ 5 การบริหารจัดการน้ำ
- ด้านที่ 6 การจัดการภายในและธรรมาภิบาล
- ด้านที่ 7 สังคม ศาสนา วัฒนธรรม
- ด้านที่ 8 เศรษฐกิจและแหล่งท่องเที่ยว
 - ข้อมูลแหล่งท่องเที่ยว
 - ข้อมูลร้านค้าพาณิชย์
 - ข้อมูลโรงงาน
 - ข้อมูลร้านบริการ
 - ข้อมูลเกษตร
 - ข้อมูลแหล่งที่พัก
 - ข้อมูลสินค้า OTOP
 - ข้อมูลสถานีขนส่งผู้โดยสาร
 - ตาวนโหลตเอกสารที่ดิน สปท.
 - ตาวนโหลตเอกสารที่ดินโรงงาน
- รายงานเกี่ยวกับหนี้ขององค์กรปกครองส่วนท้องถิ่น
- การรับรองข้อมูล
- ลงทะเบียนผู้รับผิดชอบ e-mail กลาง
- กิจกรรม

- ข้อมูลทั่วไป
- ประเภทแหล่งท่องเที่ยวและกิจกรรม
- สิ่งอำนวยความสะดวก

ประเภทแหล่งท่องเที่ยวและกิจกรรม

ประเภทหลักของแหล่งท่องเที่ยว

- แหล่งท่องเที่ยวที่เกิดขึ้นเองตามธรรมชาติ
 - แหล่งท่องเที่ยวเชิงนิเวศ
 - อุทยาน/วนอุทยาน/เขตรักษาพันธุ์สัตว์ป่า
 - เส้นทางศึกษาธรรมชาติ
 - ป่าชายเลน
 - แหล่งท่องเที่ยวประเภทแก่ง
 - แหล่งท่องเที่ยวประเภทน้ำตก
 - แหล่งท่องเที่ยวประเภทน้ำพุร้อน
 - แหล่งท่องเที่ยวประเภทถ้ำ
 - แหล่งท่องเที่ยวประเภทธรณีสัณฐาน
 - แหล่งท่องเที่ยวประเภทซากดึกดำบรรพ์
 - แหล่งท่องเที่ยวประเภทซากดึกดำบรรพ์
 - แหล่งท่องเที่ยวประเภทจุดชมวิวกว้างธรรมชาติ
 - แหล่งท่องเที่ยวที่เกิดขึ้นเองตามธรรมชาติอื่นๆ
 - แหล่งท่องเที่ยวเชิงนิเวศทางทะเล
 - อ่าว/แหลม
 - เกาะ
 - ชายหาด
 - จุดดำน้ำ/ปะการัง
 - แหล่งท่องเที่ยวเชิงนิเวศทางทะเล
 - อื่นๆ
 - แหล่งท่องเที่ยวประเภทแหล่งน้ำ
 - แม่น้ำ/คลอง
 - ทะเลสาบ
 - บึง/หนอง/ห้วย
 - แหล่งท่องเที่ยวประเภทแหล่งน้ำอื่นๆ
- แหล่งท่องเที่ยวที่มนุษย์สร้างขึ้น

กิจกรรมการท่องเที่ยวเพื่อรองรับและสร้างแรงดึงดูดนักท่องเที่ยว

- การท่องเที่ยวเชิงนิเวศ
- การท่องเที่ยวเชิงสุขภาพ
- การท่องเที่ยวเชิงอนุรักษ์
- การเตรียมความพร้อมสถานที่พัก ร้านอาหาร ร้านจำหน่ายสินค้าที่ระลึก
- การนำเที่ยว
- งานเทศกาลประจำปี
- การท่องเที่ยวทางศาสนา
- การท่องเที่ยวส่งเสริมสุขภาพ
- อื่น ๆ (ระบุ ...)

มีแผนงานโครงการพัฒนาแหล่งท่องเที่ยว พัฒนาระบบการดูแลความปลอดภัย สาธารณูปโภค และสิ่งอำนวยความสะดวกต่างๆ บรรจุไว้ในแผนพัฒนาท้องถิ่น ข้อบัญญัติ/เทศบัญญัติ หรือไม่

มี ไม่มี

งบประมาณที่ใช้ในการดำเนินกิจกรรม

ลำดับ	งบประมาณที่ใช้ในการดำเนินกิจกรรม	ชื่อหน่วยงาน	จำนวนเงิน (บาท)
ยังไม่พบข้อมูล			

เจ้าหน้าที่ อปท. ผู้บันทึกข้อมูล

ชื่อ	นามสกุล	ตำแหน่ง (ผู้กรอก)
นางสาวนันทกชพรรณ	นามวิบูลย์	ผู้ช่วยเจ้าหน้าที่งานประชาสัมพันธ์
เบอร์โทรศัพท์	วันที่บันทึกข้อมูลล่าสุด	
043840929	08/05/2569 15:46:31	

กลับ

ข้อมูลถูกสร้างเมื่อ : 23/07/2567 16:05 น.
 โดย นายจักรพรรดิ ศรีลาวงษ์ เทศบาลตำบลนาตา
 ข้อมูลถูกแก้ไขล่าสุดเมื่อ : 08/05/2569 15:46 น.
 โดย นางสาวยุภาพรรณ ศรีลาวงษ์ เทศบาลตำบลนาตา

- ด้านที่ 1 สาธารณสุขและสิ่งแวดล้อม >
- ด้านที่ 2 นวัตกรรมและการศึกษา >
- ด้านที่ 3 สาธารณภัย >
- ด้านที่ 4 โครงสร้างพื้นฐาน >
- ด้านที่ 5 การบริหารจัดการน้ำ >
- ด้านที่ 6 การจัดการภายในและธรรมาภิบาล >
- ด้านที่ 7 สังคม ศาสนา วัฒนธรรม >
- ด้านที่ 8 เศรษฐกิจและแหล่งท่องเที่ยว >
 - ข้อมูลแหล่งท่องเที่ยว
 - ข้อมูลร้านค้าพาณิชย์
 - ข้อมูลโรงงาน
 - ข้อมูลร้านค้าบริการ
 - ข้อมูลเกษตร
 - ข้อมูลแหล่งที่พัก
 - ข้อมูลสินค้า OTOP
 - ข้อมูลสถานีขนส่งผู้โดยสาร
 - ดาวโหลดเอกสารที่ดิน สปท.
 - ดาวโหลดเอกสารที่ดินโรงงาน
- รายงานเกี่ยวกับหนีขององค์กรปกครองส่วนท้องถิ่น >
- การรับร้องข้อมูล >
- ลงทะเบียนผู้รับผิดชอบ e-mail กลาง >
- กิจกรรม >

- ข้อมูลทั่วไป
- ประเภทแหล่งท่องเที่ยวและกิจกรรม
- สิ่งอำนวยความสะดวก

สิ่งอำนวยความสะดวก

ด้านบริการ

- ตู้บริการ ATM
- มีคฤุเทศก์/ผู้เ้าชม
- ที่พัค/ที่พัคแรม
- ร้านค้าและร้านขายของที่ระลึก
- ร้านอาหาร
- ร้านกาแฟ
- บริการพาหนะในแหล่งท่องเที่ยว
- ประชุมสัมมนา
- สถานีบริการน้ำมัน (รัศมี 5 กม.)
- อื่นๆ

ข้อมูลการดำเนินการอำนวยความสะดวกและดูแลความปลอดภัยนักท่องเที่ยวของ อปท.

1. การพัฒนาและปรับปรุงสิ่งอำนวยความสะดวกในแหล่งท่องเที่ยว

- มีศูนย์บริการนักท่องเที่ยว อาคารห้องน้ำ ร้านจำหน่ายสินค้าและของที่ระลึก ชุม ศาลา
- มีจุดจอดรถ
- มีเส้นทางสัญจรเชื่อมแหล่งท่องเที่ยว ทางเดินภายในแหล่งท่องเที่ยว
- มีป้ายบอกทาง ป้ายเตือน ป้ายห้าม ป้ายสื่อความหมาย
- มีสถานที่กึ่งชยะแบบแยกประเภท/ระบบกำจัดชยะ

- มีบ่อดักไขมัน/ระบบบำบัดน้ำเสีย
- มีสิ่งอำนวยความสะดวกต่างๆ สำหรับรองรับผู้สูงอายุ เด็ก และคนพิการ
- ระบบขนส่งในแหล่งท่องเที่ยว เช่น รถราง รถจักรยาน เป็นต้น
- มีระบบไฟฟ้าใช้
- มีระบบน้ำใช้ เช่น ประปา น้ำบาดาล เป็นต้น
- มีสัญญาณโทรศัพท์/สัญญาณอินเทอร์เน็ต/สัญญาณ Wi-fi

2. การจัดให้มีระบบความปลอดภัยในแหล่งท่องเที่ยว

- มีระบบไฟฟ้าส่องสว่างเพียงพอ
- ระบบกล้องวงจรปิด CCTV
- มีอุปกรณ์ปฐมพยาบาลเบื้องต้น/อุปกรณ์กู้ชีพ/รถบริการการแพทย์ฉุกเฉิน
- มีรถยนต์บรรทุกน้ำ/รถดับเพลิง/ถังดับเพลิง
- มีอุปกรณ์สัญญาณเตือนภัย
- มีเจ้าหน้าที่รักษาความปลอดภัย
- มีทางออกฉุกเฉิน/ทางหนีไฟ

3. การบูรณาการร่วมกับหน่วยงานต่างๆ ในการอำนวยความสะดวกและดูแลความปลอดภัยนักท่องเที่ยว

- ปฏิบัติงานร่วมกับฝ่ายปกครองหรือตำรวจ เพื่อรักษาความปลอดภัยให้แก่นักท่องเที่ยว
- ร่วมกับหน่วยงานภาครัฐและภาคเอกชนในการปฏิบัติตามมาตรการสาธารณสุขและมาตรฐาน ความปลอดภัยด้านสุขอนามัย
- ให้ความช่วยเหลือในการประสานงานเข้ารับการรักษากรณีพบการระบาดของโรคติดเชื่อ ไวรัสโคโรนา 2019 ในกลุ่มผู้เดินทางจากต่างประเทศ
- อื่น ๆ (ระบุ ...)

4. เตรียมความพร้อมกิจกรรมการท่องเที่ยวเพื่อรองรับและสร้างแรงดึงดูดนักท่องเที่ยว (เช่น การท่องเที่ยวเชิงนิเวศ การท่องเที่ยวเชิงสุขภาพ การท่องเที่ยวเชิงอนุรักษ์ เป็นต้น ทั้งในด้านสถานที่พัก ร้านอาหาร ร้านจำหน่ายสินค้าที่ระลึก การนำเที่ยว รวมถึงงานเทศกาลประจําถิ่น เป็นต้น)













- การท่องเที่ยวเชิงนิเวศ
- การท่องเที่ยวเชิงสุขภาพ
- การท่องเที่ยวเชิงอนุรักษ์
- การเตรียมความพร้อมสถานที่พัก ร้านอาหาร ร้านจำหน่ายสินค้าที่ระลึก
- การท่องเที่ยวบันเทิงนันทนาการ
- การนำเที่ยว/มัคคเทศก์/อาสาสมัครนำเที่ยว
- การจัดงานเทศกาลประจําถิ่น/กิจกรรมตามประเพณีวัฒนธรรม/กิจกรรมศาสนา
- อื่น ๆ (ระบุ ...)

5. สร้างการรับรู้และประชาสัมพันธ์การท่องเที่ยวในท้องถิ่นผ่านช่องทางที่หลากหลาย

- ป้ายประชาสัมพันธ์

กลับสู่หน้าหลัก

ระบบข้อมูลกลาง | INFO
องค์กรปกครองส่วนท้องถิ่น

-  [ด้านที่ 1 สาธารณสุขและสิ่งแวดล้อม](#) >
-  [ด้านที่ 2 นวัตกรรมและการศึกษา](#) >
-  [ด้านที่ 3 สาธารณภัย](#) >
-  [ด้านที่ 4 โครงสร้างพื้นฐาน](#) >
-  [ด้านที่ 5 การบริหารจัดการน้ำ](#) >
-  [ด้านที่ 6 การจัดการภายในและธรรมาภิบาล](#) >
-  [ด้านที่ 7 สังคม ศาสนา วัฒนธรรม](#) >
-  [ด้านที่ 8 เศรษฐกิจและแหล่งท่องเที่ยว](#) >
- [ข้อมูลแหล่งท่องเที่ยว](#)
- [ข้อมูลร้านค้าพาณิชย์](#)
- [ข้อมูลโรงงาน](#)
- [ข้อมูลร้านค้าบริการ](#)
- [ข้อมูลเกษตร](#)
- [ข้อมูลแหล่งที่พัก](#)
- [ข้อมูลสินค้า OTOP](#)
- [ข้อมูลสถานีขนส่งผู้โดยสาร](#)
- [ตาวนโหลตเอกสารที่ดิน สปก.](#)
- [ตาวนโหลตเอกสารที่ดินโรงงาน](#)
-  [รายงานเกี่ยวกับหนี้ขององค์กรปกครองส่วนท้องถิ่น](#) >
-  [การรับรองข้อมูล](#) >
-  [ลงทะเบียนผู้รับผิดชอบ e-mail กลาง](#) >
-  [กิจกรรม](#) >

- แผ่นพับ/สิ่งพิมพ์
- เสียงตามสาย/หอกระจายข่าว
- การประชุมหมู่บ้าน
- เว็บไซต์
- เฟสบุ๊ค/ไลน์
- การบอกต่อ (ปากต่อปาก)
- อื่น ๆ (ระบุ ...)

เจ้าหน้าที่อปท. ผู้บันทึกข้อมูล

ชื่อ	นามสกุล	ตำแหน่ง (ผู้กรอก)
นางสาวนันทกษิสรณ์	นามวิบูลย์	ผู้ช่วยเจ้าพนักงานประชาสัมพันธ์
เบอร์โทรศัพท์	วันที่บันทึกข้อมูลล่าสุด	
043840929	08/05/2569 15:46:31	

กลับ

ข้อมูลถูกสร้างเมื่อ : 23/07/2567 16:05 น.
 โดย นายจักรพรรดิ ศรีลาวงษ์ เทศบาลตำบลนาตาล
 ข้อมูลถูกแก้ไขล่าสุดเมื่อ : 08/05/2569 15:46 น.
 โดย นางสาวยุภาพรรณ ศรีลาวงษ์ เทศบาลตำบลนาตาล

Copyright ©2020 Department of Local Administration. All right reserved. [08/05/2569 15:48:06] [125.25.176.37][DLA-INFO68-APP03]
 [6D0A4E63CBFB95547A9B780CCF716040]

กลับสู่หน้าหลัก